



Комитет по труду
и занятости населения
Ленинградской области

Паспорт трудовых ресурсов



**Волховский
муниципальный район**

Волховский филиал ГКУ ЦЗН ЛО

2017



Уважаемые коллеги!

Вашему вниманию предлагается паспорт трудовых ресурсов Волховского района.

Впервые за всю историю существования службы занятости населения и впервые в Российской Федерации в Ленинградской области совместными усилиями Ленинградской областной Биржи Труда и экономическими службами районов проведён анализ трудовых ресурсов в разрезе, как муниципальных образований Ленинградской области, так и отдельно по каждому населённому пункту.

Всего составлено более 3000 паспортов территорий Ленинградской области. Основываясь на их данных, мы можем сделать выводы о качестве человеческого капитала той или иной территории и рассматривать инвестиционную привлекательность территорий с учётом имеющегося трудового потенциала.

В паспортах территорий подробно показана динамика развития человеческого капитала за несколько лет, приведены основные характеристики трудовых ресурсов района в разрезе максимальных и минимальных значений по городским и сельским поселениям.

Данная работа проделана в рамках масштабного проекта по формированию на базе филиалов ГКУ «Центр занятости населения Ленинградской области» Центров Деловой Активности.

В процессе формирования паспортов трудовых ресурсов мы вышли на новый уровень взаимодействия между территориальными подразделениями областной Биржи Труда и экономическими службами, позволяющий осуществлять эффективное регулирование локальных рынков труда.

Если Вас заинтересовал паспорт трудовых ресурсов конкретного населённого пункта, городского или сельского поселения, то Вам нужно обратиться в филиал государственного казённого учреждения «Центр занятости населения Ленинградской области» Волховского района по адресу:

г. Волхов, Волховский пр., 37.

С уважением, Алексей Брицун

председатель комитета по труду
и занятости населения Ленинградской области

ОГЛАВЛЕНИЕ

	Страница
1. Общий раздел:	4
1.1. Географическое расположение	4
1.2. Население	5
1.3. Местное самоуправление	5
1.4. Муниципальные образования	6
1.5. Промышленность	7
1.6. Сельское хозяйство	10
1.7. Транспорт	10
2. Рынок труда и трудовые ресурсы:	12
2.1. Постоянное население	12
2.1.1. Динамика численности населения	13
2.1.2. Распределение постоянного населения по гендерному признаку	14
2.1.3. Распределение и динамика численности населения по основным возрастным группам	14
2.1.4. Динамика численности трудовых ресурсов и трудоспособного населения в трудоспособном возрасте	15
2.1.5. Демографические процессы	16
2.1.6. Оценка маятниковой миграции	17
2.2. Занятость	18
2.3. Рынок труда	20
2.4. Спрос и предложение	25
2.5. Информация по работодателям	27
2.6. Данные по образовательным организациям и численности учащихся	28
3. Основные характеристики и тенденции трудовых ресурсов и рынка труда	29
4. Перспективы развития рынка труда (размещение инвестиционных проектов)	30

1. Общий раздел

Волховский муниципальный район (далее – Район) основан в 1927 году. Его центр – г. Волхов – расположен в 120 км от г. Санкт-Петербург. Расстояние от г. Волхов до г. Кириши составляет 67 км, до г. Тихвин – 119 км, до г. Лодейное Поле – 128,5 км.

Активное развитие Района началось с 1904 года, когда здесь прошла железная дорога Санкт-Петербург – Вологда, был построен железнодорожный мост и небольшая станция Званка в 1918 году приобрела значение важного транспортного узла, обеспечивающего связь центра России с Беломорьем. Большую роль Званковский железнодорожный узел сыграл во время строительства Волховской ГЭС – первой гидроэлектростанции, сооруженной по плану ГОЭЛРО в нашей стране.



Волховская ГЭС

В данном разделе описывается краткая историческая справка, границы, площадь, административно-территориальное устройство, население, климат, наличие природных ресурсов и полезных ископаемых, местное самоуправление; экономические особенности муниципального Района: промышленность, сельское хозяйство и транспорт.

1.1. Географическое расположение

Район расположен на северо-востоке Ленинградской области и занимает территорию в 5124,65 км², без учета площади акватории Ладожского озера, что составляет 6,1% площади Ленинградской области. По этому показателю район занимает 6 место.

Рельеф Района – волнистая равнина. Преобладающими типами почвы являются: 1) болотные почвы; 2) дерновые и среднеподзолистые глинистые и суглинистые; 3) торфянисто-подзолистые. По всей территории Района формируется разнообразный климат, переходный от морского к континентальному: с умеренно теплым коротким летом, проливными дождями, достаточно продолжительной, умеренно холодной зимой и неустойчивым режимом погоды.

По территории Района протекают реки Волхов, Сясь, Свирь, Паша и Оять. Река Волхов является судоходной. На севере Район обладает выходом к Ладожскому озеру. Водоемы Района богаты рыбными запасами, леса изобилуют ягодами, грибами и лесными животными. На территории Района расположены месторождения и залежи, следующих минерально-сырьевых ресурсов: фосфор и фосфориты, пески кварцевые, известняки, пески строительные, песчано-гравийный материал, кирпично-черепичные и керамзитовые глины, суглинки, торф.

Граничит:

- на севере – с Ладожским озером,
- на северо-востоке – с Лодейнопольским районом Ленинградской области,
- на юго-востоке с – Тихвинским районом Ленинградской области,
- на юге – с Киришским районом Ленинградской области,
- на западе – Кировским районом Ленинградской области.

Границы Района и муниципальных образований в его составе установлены областным законом № 56-оз от 6 сентября 2004 года «Об установлении границ и наделении соответствующим статусом муниципального образования Волховский муниципальный район и муниципальных образований в его составе».

1.2. Население

По состоянию на 01.01.2017 численность населения Района составляет 91268 человек (5,1% от численности населения Ленинградской области), в том числе: численность городского населения составляет 66614 человек (73% от общей численности населения Района), численность жителей сельской местности – 24654 человека (27% от общей численности населения Района). 49,5% населения Района проживает в г. Волхов – 45195 человек.

По национальному составу подавляющее большинство населения – русские.

1.3. Местное самоуправление

Совет депутатов Района формируется из числа представителей поселений. Выборы действующего состава Совета депутатов муниципальных образований состоялись 14 сентября 2014 года. Срок полномочий – 5 лет. Совет депутатов состоит из 30 депутатов, в том числе 15 депутатов – главы поселений, входящих в состав Района и 15 депутатов представительных органов указанных поселений, избираемых представительными органами поселений из своего состава в

соответствии с нормой представительства. Совет депутатов возглавляет глава Района, выбираемый Советом из своих рядов.

Исполнительную власть осуществляет администрация Района. Глава администрации назначается Советом депутатов из числа кандидатов, отобранных конкурсной комиссией, члены которой назначаются Советом депутатов Района и Губернатором Ленинградской области.

Главой Района является Иванов Владимир Джемович. Главой администрации Района является Белицкий Александр Мефодьевич.

1.4. Муниципальные образования

Таблица 1

Городские и сельские поселения, входящие в состав Района

№ п.п.	Наименование поселения	Административный центр	Количество населённых пунктов	Численность проживающих на 01.01.2017	Площадь км ²
1	2	3	4	5	6
1	Муниципальное образование город Волхов	город Волхов	1	45195	108,2
2	Новоладожское городское поселение	город Новая Ладога	5	8487	143,5
3	Сясьстройское городское поселение	город Сясьстрой	11	13626	122,3
4	Бережковское сельское поселение	деревня Бережки	20	1609	405,5
5	Вындиноостровское сельское поселение	деревня Вындин Остров	18	1713	292,6
6	Иссадское сельское поселение	деревня Иссад	15	1932	121,3
7	Кисельнинское сельское поселение	деревня Кисельня	21	2368	523,6
8	Колчановское сельское поселение	село Колчаново	25	2888	505,6
9	Пашское сельское поселение	село Паша	55	4857	1022,3
10	Потанинское сельское поселение	деревня Потанино	17	1199	338
11	Свирицкое сельское поселение	посёлок Свирица	3	723	163,5

№ п.п.	Наименование поселения	Административный центр	Количество населённых пунктов	Численность проживающих на 01.01.2017	Площадь км ²
1	2	3	4	5	6
12	Селивановское сельское поселение	посёлок Селиваново	11	1083	196,1
13	Староладожское сельское поселение	село Старая Ладога	17	2477	146,6
14	Усадищенское сельское поселение	деревня Усадище	26	1780	394,1
15	Хваловское сельское поселение	деревня Хвалово	35	1331	641,7

В Районе 280 населённых пунктов в составе трёх городских и двенадцати сельских поселений.

На территориях 9 сельских поселений Района имеются 19 деревень, в которых отсутствуют постоянно проживающие граждане:

- Бережковское сельское поселение, деревня Панево (с 01.01.2010);
- Кисельнинское сельское поселение, деревня Вегота (с 01.01.2007);
- Колчановское сельское поселение, деревня Будаевщина (с 01.01.2014), деревня Нивы (с 01.01.2014), деревня Каменка (с 01.01.1998), посёлок при станции Георгиевская (с 01.01.2010);
- Пашское сельское поселение, деревня Иевково (с 01.01.2014), деревня Новая (с 01.01.2013), деревня Щепняг (с 01.01.2012);
- Потанинское сельское поселение, деревня Юги (с 01.01.2013), деревня Горное Елохово (с 01.01.2014);
- Староладожское сельское поселение, деревня Велеша (с 01.01.2008), деревня Межумошье (с 01.01.2010), деревня Сельцо-Горка (с 01.01.2009);
- Усадищенское сельское поселение, деревня Веретье (с 01.01.1997), деревня Заднево (с 01.01.2014), деревня Леоновщина (с 01.01.2013);
- Хваловское сельское поселение, деревня Белое (с 01.01.2013), деревня Лука (с 01.01.2012).

1.5. Промышленность

Промышленность Района начиналась с первой в стране гидроэлектростанции – Волховской ГЭС, сооруженной по плану ГОЭЛРО и первым предприятием в России по производству алюминия первичного – Волховского алюминиевого завода.

На сегодняшний момент экономика Района представлена практически всеми отраслевыми комплексами: обрабатывающее производство, производство и распределение электроэнергии, газа и воды, транспорт и связь, строительство, сельское хозяйство, оптовая и розничная торговля. Наиболее развито обрабатывающее производство, в том числе: химическая промышленность,

целлюлозно-бумажное производство, производство пищевых продуктов. Действующие крупные предприятия перерабатывающей промышленности держат курс на модернизацию и диверсификацию производства.

По Району в целом темп роста объемов отгруженных товаров, работ и услуг по всем видам экономической деятельности составил за 2016 год, в действующих ценах, 28,5 млрд. рублей, что составляет 81,1% от показателя 2015 года.

Доля продукции промышленного сектора экономики в общем валовом продукте Района составляет 90%. Основными промышленными центрами являются г. Волхов и моногород Сясьстрой.

Из крупных предприятий промышленности можно выделить:

- АО «Метаким» (г. Волхов) – предприятие химической промышленности, входящее в группу компаний АО «ФосАгро», открытое на производственной площадке бывшего Волховского алюминиевого завода. Предприятие реализует комплексную программу развития химического производства по выпуску удобрений, производит серную кислоту, фосфорную кислоту, триполифосфат натрия, сульфат алюминия (жидкий), минеральные удобрения. На предприятии в промышленную эксплуатацию введено новое производство фосфорно-калийных удобрений мощностью 100 тысяч тонн в год (PKS-100) и склада готовой продукции в биг-бегах вместимостью 1500 тонн.



АО «Метаким»

- ОАО «Сясьский целлюлозно-бумажный комбинат» – старейшее в Ленинградской области, крупное предприятие по производству санитарно-гигиенической продукции, является градообразующим предприятием г. Сясьстрой. В 2016 году ОАО «Сясьский ЦБК» начал производство не имеющего аналогов у конкурентов нового вида продукции – мега упаковки на 24 рулона под торговой маркой «Мягкий знак».



*Линия по производству санитарно-гигиенической продукции
ОАО «Сясьский ЦБК»*

Легкую промышленность в Районе представляет ЗАО «Волховчанка» (г. Волхов). Фабрика специализируется на выпуске удобного, качественного, красивого женского корсетного белья. Объемы производства составляют более 700 тысяч изделий в год.

Комплекс предприятий пищевой промышленности в Районе обеспечивает выпуск следующих видов продукции: хлеб и хлебобулочные изделия, кондитерские изделия, консервы и пресервы рыбные, консервы мясные, мороженое, вина игристые, столовые, комбикорма.

Одна из крупных производственных площадок по производству мороженого в Ленинградской области – предприятие ООО «Талосто-3000» находится в г. Волхов. Кроме основной продукции – мороженого, предприятие выпускает вафельные трубочки и джемы для собственного производства. Объем выпуска основной готовой продукции составляет 16-18 тысяч тонн в год.

1.6. Сельское хозяйство

В состав агропромышленного комплекса Района входит более 20 крупных и средних предприятий различных форм собственности, из них: 7 предприятий по производству молока, 1 – по доращиванию свиней, 1 – по производству цветов, 13 – рыбодобывающих, 10 – пищевой и перерабатывающей промышленности и 1 рыболовный завод.

Из 7 предприятий АПК, которые специализируются на производстве молока, 5 племенных: АО «Волховское», АО «Заречье», АО «Племзавод «Мыслинский», ОАО «Племенной завод «Новоладожский» и ЗАО «Алексино». На территории Района осуществляют деятельность 2 товарных предприятия ООО «Ферма» и ЗАО «МПК Пашский». Предприятие ОАО «Племенной завод «Новоладожский» входит в число 100 лучших предприятий Российской Федерации.

Свиноводство в Районе представлено специализированным предприятием ООО «Рассвет плюс». Мощность предприятия 6000 голов откормочных поросят с применением современных высокоэффективных производственных технологий в содержании и кормлении свиней.

Одним из молодых предприятий АПК, представляющим растениеводство, является АО «Новая Голландия». Это высокотехнологичный тепличный комплекс по выращиванию роз, расположен в Сясьстройском городском поселении на территории 28 га. Комплекс состоит из 4-х теплиц по 3 га для промышленного цветоводства, производительностью более 27 миллионов цветов в год. Ассортимент насчитывает более 20 голландских сортов роз. По емкости рынка – это 6% свежесрезанных цветов России и 50% рынка Санкт-Петербурга.

1.7. Транспорт

Транспортная система Волховского Района включает в себя автомобильный и железнодорожный транспорт.

Волховстроевский железнодорожный узел является одним из ведущих в сети железных дорог. Ежедневно он принимает и отправляет в четыре направления: Санкт-Петербург, Мурманск, Вологда, Москва пассажирские и пригородные поезда.

Основными представителями транспортной инфраструктуры ОАО «РЖД», осуществляющими деятельность на территории Района, являются 4 депо: Эксплуатационное локомотивное депо, Эксплуатационное вагонное депо, Ремонтное локомотивное депо и Вагонное ремонтное депо. Основной вид деятельности – перевозка пассажиров и грузов.

По территории Района проходят автодороги федерального значения – Р-21 «Кола» («Санкт-Петербург – Петрозаводск – Мурманск – Печенга – граница с королевством Норвегия»), Зуево – Новая Ладога, соединяющая трассу М10 и Р21 и А-114 – «Вологда – Новая Ладога» («Вологда – Тихвин – автодорога Р-21 «Кола»), благодаря которым осуществляется транспортное сообщение с городами Тихвин, Подпорожье, Санкт-Петербург, Кириши и другими населенными пунктами.

Автобусные маршруты Района обслуживают 2 муниципальных предприятия:

В Районе действуют 56 муниципальных автобусных маршрутов, 7 – по г. Волхов, между населенными пунктами – 23 и школьных маршрутов – 26. Муниципальные автобусные маршруты обслуживают 2 муниципальных предприятия: МУП «Волховавтосервис», МУП «ПАТП» и индивидуальные предприниматели.

В 75 из 280 населенных пунктах Района отсутствует регулярное автобусное и (или) железнодорожное сообщение с городом Волхов, т.е. они находятся на расстоянии более 3 километров от автобусной остановки или железнодорожной станции. Это деревенские населенные пункты:

- Бережковского сельского поселения (деревня Блитово, деревня Гнилка, деревня Заднево, деревня Заовражье, деревня Заречье, Каменка, деревня Моисеево, деревня Прусыня, деревня Чернолучье);

- Вындиноостровского сельского поселения (деревня Боргино, деревня Вольково, деревня Заднево, деревня Залесье, деревня Морозово, деревня Моршагино, деревня Хотово);

- Кисельнинского сельского поселения (деревня Вёгота, деревня Лавния, деревня Соловьёво, деревня Черноушево);

- Колчановского сельского поселения (деревня Бор, деревня Вымово. Деревня Дяглево, деревня Ежева, деревня Каменка, деревня Кивуя, деревня Кумин Бор, деревня Морозово, деревня Нивы, деревня Страшево, деревня Тихомировщина, деревня Усадище, деревня Яхновщина);

- Новолодожского городского поселения (деревня Дубно, деревня Кивгода, деревня Лигово, деревня Сумское);

- Пашского сельского поселения (деревня Ашперлово, деревня Баландино, деревня Балдино, деревня Большая Весь, Колголемо, деревня Новина, деревня Рыбежно, Тайбольское); Потанинского сельского поселения (деревня Бакланово, деревня Вороново, деревня Горное Елохово, деревня Заостровье, деревня Кириково, деревня Лахта, деревня Чуново, деревня Шахново, деревня Шолтоло, деревня Шурыгские Караулки, деревня Юги);

- Свирицкого сельского поселения (деревня Сторожно);

- Старолодожского сельского поселения (деревня Местовка);

- Сясьстройского городского поселения (деревня Матеево, деревня Отаево, деревня Перевоз, деревня Подрябинье, деревня Судемье);

- Усадищенского сельского поселения (деревня Веретье, деревня Заднево);

- Хваловского сельского поселения (деревня Алферьево, деревня Васкиничи, деревня Логиново, деревня Лука, деревня Погорелец-Воскресенский, деревня Погорелец-Хваловский, деревня Поддубье, деревня Порог, деревня Сырецкое, деревня Усадище).

Судоходными на территории Района является реки Свирь, Волхов, Паша и акватория Ладожского озера, в с. Старая Ладога построен новый причал для приема туристических судов. Ближайший аэропорт «Пулково» находится на расстоянии 134 км в г. Санкт - Петербург.

Более подробная информация представлена в паспортах поселений.

2. Рынок труда и трудовые ресурсы

В данном разделе представлена подробная информация по основным составляющим одного из двух элементов рынка труда, а именно по предложению рабочей силы. В сферу обеспечения экономических интересов территории включается население от учащихся подростков (летняя занятость) до использования труда пенсионеров. Оценка состава и численности проживающего населения, его занятости, экономической активности, объемов и причин незанятости жителей и других параметров является одной из важнейших задач для обеспечения развития Района.

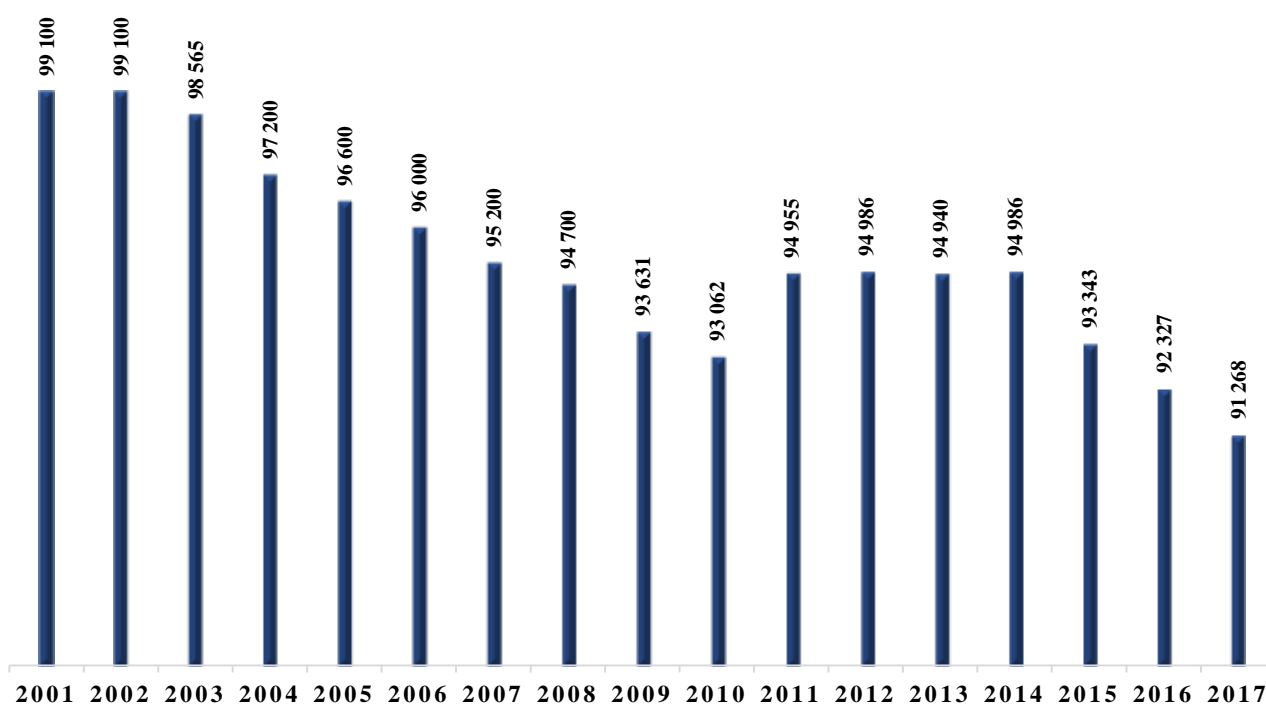
2.1. Постоянное население

Численность постоянного населения Района на 01.01.2017 составляет 91268 человек, 5,1% от общей численности населения Ленинградской области (1,8 млн. человек).

2.1.1. Динамика численности населения

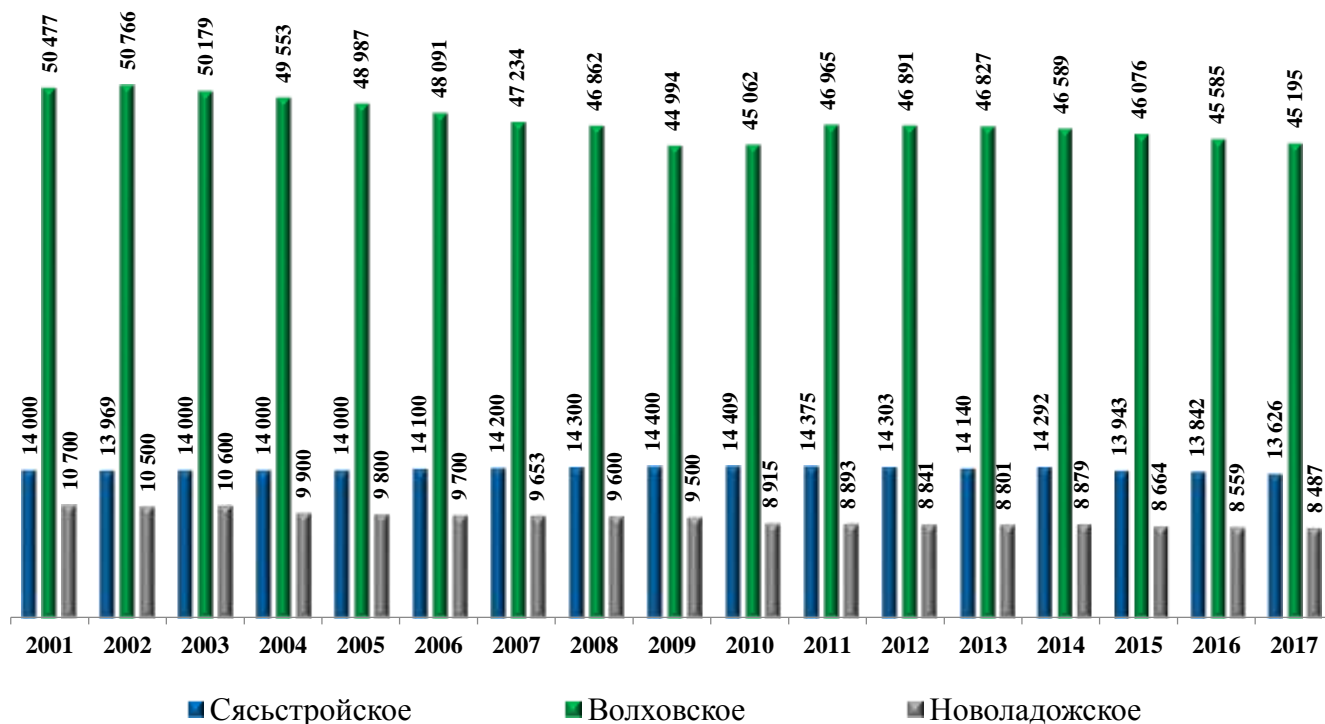
График 1

Динамика численности населения, чел.



Численность постоянного населения имеет тенденцию к сокращению и на 01.01.2017 составила 91268 человек, что на 1059 и 2075 человек меньше, чем на 01.01.2016 и 01.01.2015. В целом за 16 лет численность населения Района сократилась на 7832 человека (7,9%).

*Динамика численности населения в разрезе
городских поселений, чел.*



Наблюдается сокращение численности населения в городских поселениях (график 2, таблица 2).

На 01.01.2017 численность населения всех городских поселений составляет 67308 человек (на 678 и 1375 человек меньше, чем на 01.01.2016 и 01.01.2015). За период с 2001 года по 2017 год численность населения городских поселений уменьшилось на 7869 человек (10,5%), имея максимальное значение в 2002 году – 75235 человек, минимальное в 2017 году – 67308 человек.

Численность населения сельских поселений увеличилась за период с 2001 года по 2017 год на 23 человека (0,2%), имея максимальное значение в 2014 году – 25226 человек, минимальное в 2001 году – 23923 человека. В то же время наблюдается сокращение численности сельских поселений за последние три года и по каждому поселению находится в пределах от 2 человек (Свирицкое сельское поселение) до 245 человек (Пашское сельское поселение).

На 01.01.2017 численность населения всех сельских поселений составила 23960 человек (на 381 и 700 человек меньше, чем на 01.01.2016 и 01.01.2015). Наибольшая численность сельского населения в Пашском поселении, на 01.01.2017 – 4857 человек, наименьшая, в Свирицком поселении – 723 человека.

Таблица 2

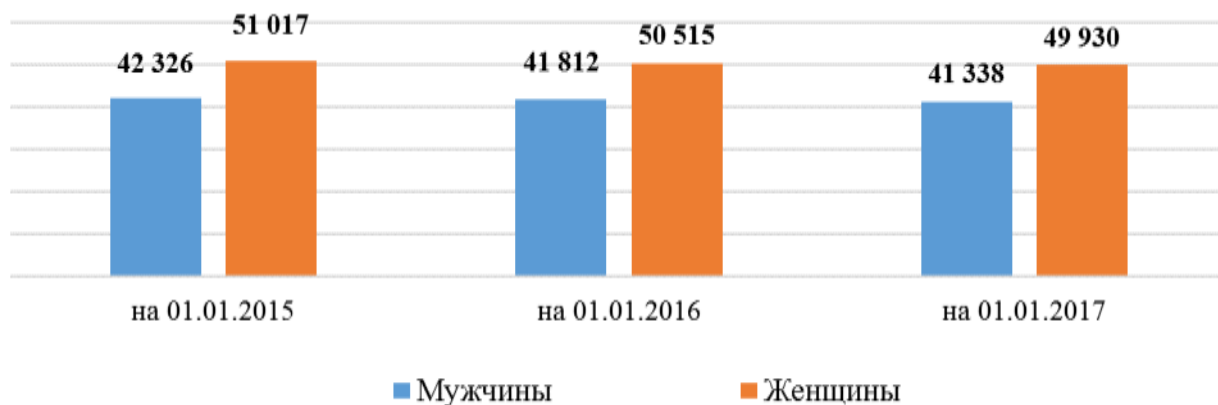
Динамика численности населения Района в разрезе сельских поселений, чел.

Поселение	01.01.2001	01.01.2002	01.01.2003	01.01.2004	01.01.2005	01.01.2006	01.01.2007	01.01.2008	01.01.2009	01.01.2010	01.01.2011	01.01.2012	01.01.2013	01.01.2014	01.01.2015	01.01.2016	01.01.2017
1	2	3	4	5	6	7	8	9	10	11	12	13	14	15	16	17	18
Бережковское	1496	1497	1525	1559	1581	1588	1614	1598	1587	1574	1571	1587	1648	1628	1631	1615	1609
Вындиноостровское	1603	1599	1621	1638	1688	1700	1702	1701	1700	1689	1685	1737	1772	1770	1736	1731	1713
Иссадское	1752	1747	1738	1725	1714	1700	1701	1700	1700	1873	1868	1942	2001	1993	1987	1978	1932
Кисельнинское	2386	2356	2336	2341	2376	2403	2357	2306	2307	2308	2303	2368	2438	2495	2415	2376	2368
Колчановское	1850	1853	1870	1920	2060	2200	2338	2300	3200	3193	3186	3191	3117	3097	3000	2952	2888
Пашское	5261	5257	5256	5224	5204	5300	5200	5200	5168	5147	5136	5202	5292	5282	5102	5005	4857
Потанинское	1330	1340	1291	1282	1252	1252	1251	1235	1243	1254	1251	1262	1237	1211	1214	1210	1199
Свирицкое	966	960	929	846	838	762	750	750	752	753	751	759	743	797	725	719	723
Селивановское	978	963	993	1022	1081	1200	1157	1125	1093	1069	1167	1063	1128	1180	1102	1095	1083
Староладожское	2992	2971	2903	2856	2699	2669	2690	2697	2687	2573	2568	2633	2622	2623	2574	2508	2477
Усадищенское	1902	1912	1887	1846	1799	1786	1783	1792	1800	1754	1750	1767	1780	1780	1803	1803	1780
Хваловское	1407	1410	1437	1488	1521	1549	1570	1534	1500	1489	1486	1440	1394	1370	1371	1349	1331
Всего сельские поселения	23923	23865	23786	23747	23813	24109	24113	23938	24737	24676	24722	24951	25172	25226	24660	24341	23960
Всего городские поселения	75177	75235	74779	73453	72787	71891	71087	70762	68894	68386	70233	70035	69768	69760	68683	67986	67308
ИТОГО	99100	99100	98565	97200	96600	96000	95200	94700	93631	93062	94955	94986	94940	94986	93343	92327	91268

2.1.2. Распределение постоянного населения по гендерному признаку

График 3

Распределение постоянного населения по гендерному признаку, чел.

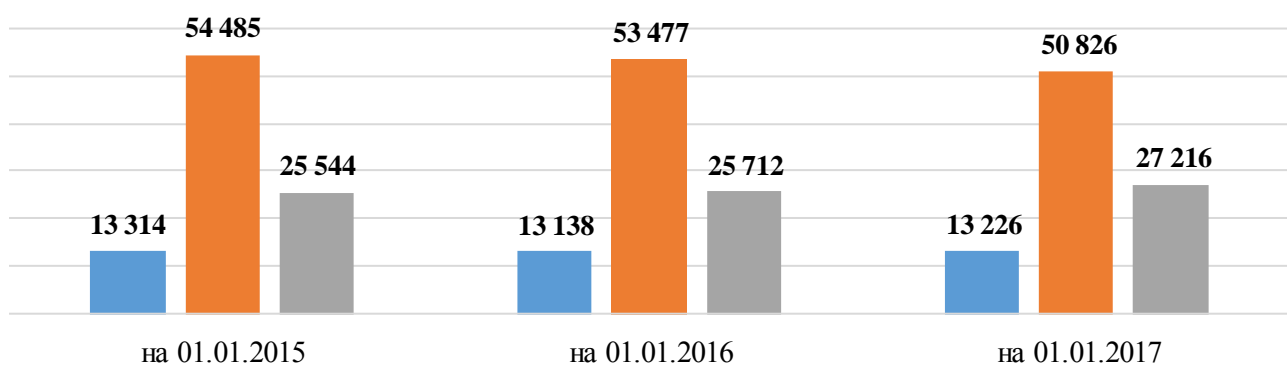


По гендерному признаку преобладают женщины. Доля женщин на 01.01.2017 составила 54,7% - 49930 человек (на 585 и 1087 человек меньше, чем на 01.01.2016 и 01.01.2015). Доля мужчин на 01.01.2017 составила 45,3% - 41338 человек (на 474 и 988 человек меньше, чем на 01.01.2016 и 01.01.2015).

2.1.3. Распределение и динамика численности населения по основным возрастным группам

График 4

Распределение и динамика численности населения по основным возрастным группам, чел.



■ Граждане моложе трудоспособного возраста (младше или 15 лет)

■ Граждане трудоспособного возраста (от 16 до 54 лет - для женщин, от 16 до 59 лет - для мужчин)

На 01.01.2017 по возрасту преобладают жители в трудоспособном возрасте (от 16 до 54 лет – для женщин, от 16 до 59 лет – для мужчин) – 55,7% (50826 человек) от общей численности населения Района. Доля граждан старше трудоспособного возраста (старше или 55 лет - для женщин, старше или 60 лет – для мужчин) составляет 29,8% (27216 человек), моложе трудоспособного возраста (младше или 15 лет) – 14,5% (13226 человек).

Анализ численности населения по основным возрастным группам показывает, что численность населения в трудоспособном возрасте имеет тенденцию снижения, на 2651 и 3659 человек меньше, чем на 01.01.2016 и 01.01.2015.

Численность населения старше трудоспособного возраста на 01.01.2017 увеличилась на 1504 и 1672 человека по сравнению с показателем на 01.01.2016 и 01.01.2015.

Численность лиц моложе трудоспособного возраста имеет колебания, на 88 человек больше и на 88 человек меньше, чем на 01.01.2016 и 01.01.2015.

Как следствие идет постепенный процесс старения населения на фоне уменьшения его численности. Структуру баланса необходимо оптимизировать, уделяя особое внимание перспективным трудовым ресурсам – молодежи.

2.1.4. Динамика численности трудовых ресурсов и трудоспособного населения в трудоспособном возрасте

График 5

Динамика численности трудовых ресурсов и трудоспособного населения в трудоспособном возрасте, чел.



Численность трудовых ресурсов имеет тенденцию к снижению и на 01.01.2017 составила 59713 человек (на 884 и 1583 человека меньше, чем на 01.01.2016 и 01.01.2015).

Численность трудоспособного населения трудоспособного возраста также снизилась и на 01.01.2017 составила 49111 человек (на 2810 и 3415 человек меньше, чем на 01.01.2016 и 01.01.2015).

2.1.5. Демографические процессы

Таблица 3

Демографические процессы в Районе, чел.

Наименование показателя	На 01.01.2015	На 01.01.2016	На 01.01.2017
1	2	3	4
Число родившихся за год	862	766	791
Число умерших за год, из них:	1541	1469	1446
в трудоспособном возрасте	105	127	103
Миграция между населенными пунктами Района	-	-	-
Миграция за пределы Района в другие районы Ленинградской области	-974	-899	-959
Миграция за пределы Района в другие субъекты РФ – Санкт-Петербург, Вологодскую, Новгородскую области, Республику Карелия)	-1787	-1786	-1648
Иностранцы трудовые мигранты	267	847	818

За 2016 год родился 791 человек (на 25 человек больше и 71 человека меньше, чем за 2015 год и 2014 год). Число умерших за 2016 год составило 1446 человек, что на 23 человека и 95 человек меньше, чем за 2015 год и 2014 год. Численность умерших в трудоспособном возрасте за 2016 год составила 103 человека (7,1% от общего числа умерших за год), что на 24 и 2 человека меньше, чем за 2015 год и 2014 год.

Миграция за пределы Района в другие субъекты Российской Федерации превышает миграцию за пределы Района в другие районы Ленинградской области в 2 раза, однако согласно данным Росстата численность прибывших из других районов Ленинградской области (за 2014 год составила 852 человека, за 2015 – 786 человек, за 2016 – 742 человека) и других субъектов Российской Федерации (за 2014 год составила 1724 человека, за 2015 – 1470 человек, за 2016 – 1391 человек), а так же численность прибывших иностранных трудовых мигрантов компенсирует миграционный отток населения в Районе.

Таким образом, при условии, что смертность населения ежегодно превышает рождаемость (за 2016 год в 1,8 раза), основной причиной снижения численности постоянного населения Района является ее естественная убыль.

2.1.6. Оценка маятниковой миграции

Таблица 4

Оценка маятниковой миграции, чел.

Наименование показателя	На 01.01.2015	На 01.01.2016	На 01.01.2017
1	2	3	4
Сальдо маятниковой миграции учащихся (+ или –), из них:	-118	-124	-128
– численность учащихся (16 и старше лет или СПО, ВО), приезжающих на учебу в Район из других муниципальных районов, регионов	168	177	179
– численность учащихся (16 и старше лет), выезжающих на учебу из Района в другие муниципальные районы, регионы	286	301	307
Сальдо маятниковой трудовой миграции (+ или –), из них:	-2059	-2061	-2221
– численность граждан, приезжающих на работу в Район из других муниципальных районов, регионов	442	465	469
– численность граждан, выезжающих на работу из Района в другие муниципальные районы, регионы	2501	2526	2690

Пролегание федеральной трассы «Кола» Р-21 (М18) через территорию Района и удобное междугороднее сообщение позволяют значительному количеству граждан трудоспособного возраста осуществлять свою трудовую деятельность на территории г. Санкт-Петербург и близлежащих районов, что формирует отрицательное сальдо маятниковой трудовой миграции. Многие жители, проживающие в населенных пунктах, расположенных рядом с федеральной трассой «Кола» Р-21 (М18), таких как д. Кисельня, д. Селиваново, д. Потанино, г. Сясьстрой, с. Паша, д. Рыбежно, выезжают на работу в г. Санкт-Петербург и близлежащий к городу районы и возвращаются на выходные дни домой.

Отрицательное сальдо миграции учащихся вызвано тем, что находящиеся в Районе учебные заведения высшего профессионального образования относительно предлагаемого спектра направлений и специальностей для обучения не отвечают требованиям и желаниям выпускников школ Района.

2.2. Занятость

Таблица 5

Динамика показателей занятости населения Района, чел.

Наименование показателя	На 01.01.2010	На 01.01.2011	На 01.01.2012	На 01.01.2013	На 01.01.2014	На 01.01.2015	На 01.01.2016	На 01.01.2017
1	2	3	4	5	6	7	8	9
Численность экономически активного населения	59300	59300	60500	60500	60000	60000	59500	59300
Численность занятых в экономике	34632	35150	35150	34980	35145	37440	36640	35690
Численность безработных, зарегистрированных в службе занятости	706	461	402	326	327	367	361	327

За последние 7 лет (в период с 2010 года по 2017 год) численность экономически активного населения имела колебания, достигая максимального значения на начало 2012, 2013 годов – 60500 человек, минимального – на начало 2010, 2011, 2016 годов – 59300 человек.

Численность занятых в экономике в период с 2010 года по 2017 год в целом увеличилась на 1058 человек (3,1%), имея максимальное значение на 01.01.2015 – 37440 человек, минимальное на 01.01.2010 – 34632 человека. Следует отметить тенденцию к сокращению количества безработных граждан, зарегистрированных в службе занятости на 01.01.2017 – 327 человек (за 7 лет сократилось на 379 человек – 53,7%). Максимальное значение было на 01.01.2010 – 706 человек, минимальное – на 01.01.2013 – 326 человек.

Таблица 6

Распределение занятых в экономике граждан, чел.

Наименование показателя	На 01.01.2017
Граждане, работающие на территории Района	35690
Граждане, работающие в другом районе Ленинградской области	753
Граждане, работающие в другом субъекте Российской Федерации	1937

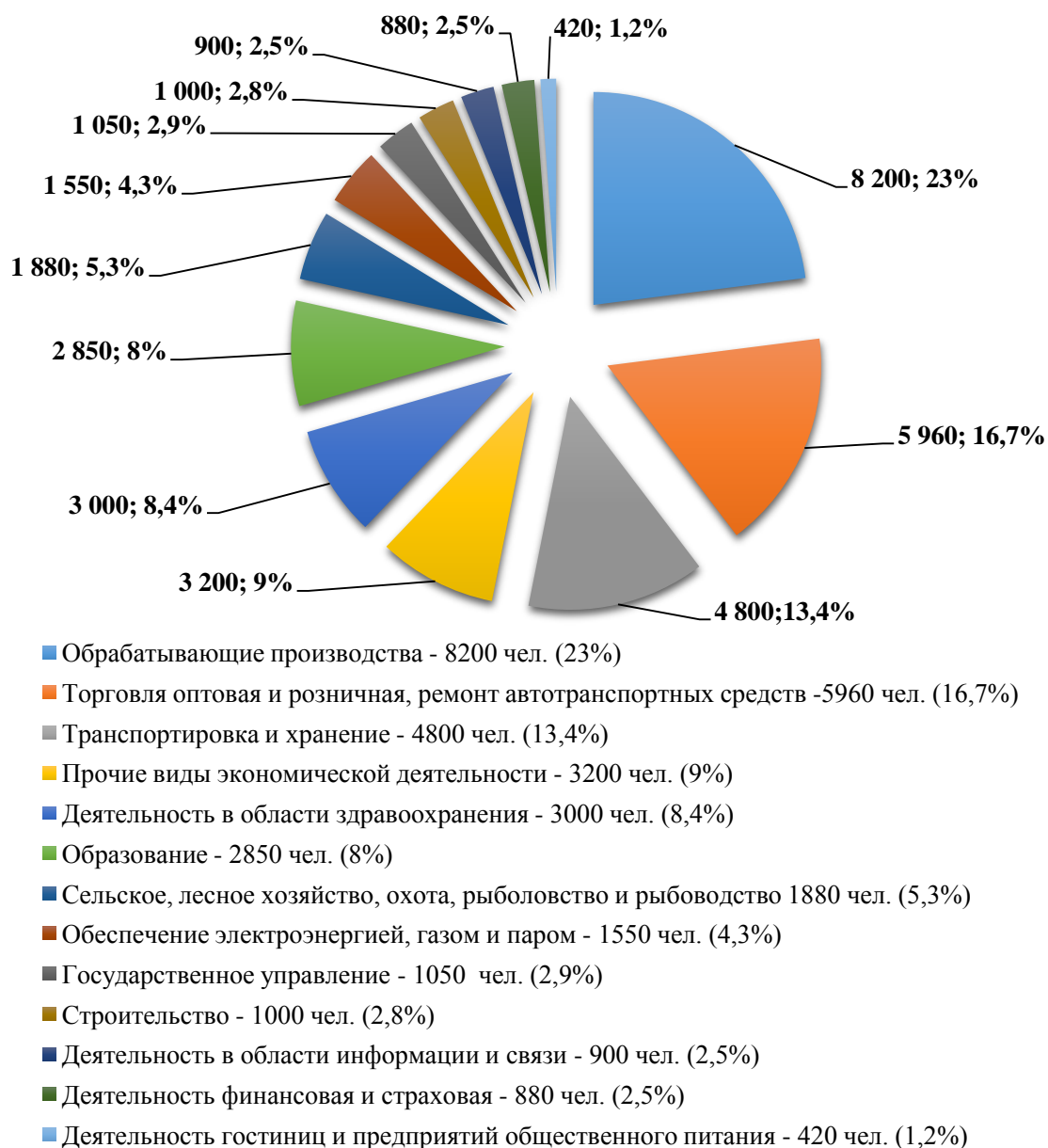
Граждан, работающих за пределами Района на 01.01.2017 по оценочным данным – 2690 человек – 7,5% от численности граждан, работающих на территории Района. Из них, работающих в другом регионе Российской Федерации больше в 2,5 раза граждан, работающих в другом районе Ленинградской области по причине

удобной транспортной доступности г. Санкт-Петербург, куда едет работать значительное число граждан Района.

Важной частью расчета баланса трудовых ресурсов является структура занятого населения по видам экономической деятельности, которая позволяет увидеть специфику трудовых ресурсов.

График 6

**Отраслевая структура занятости Района
на начало 2017 года – 35690 человек, чел.; %**



В Районе самым развитым видом экономической деятельности является сектор обрабатывающего производства, на втором месте находится сектор торговли, на третьем – транспортировка и хранение. Это обусловлено наличием на территории Района крупных обрабатывающих производств, таких как АО «Метакхим», ОАО

«Сясьский ЦБК», ООО «Талосто-3000», ОАО «РОК-1» и ООО «КШВ». Сектор торговли развит благодаря наличию большого количества магазинов на территории Района, представленных такими крупными сетевыми организациями как: АО «Тандер», ТД «Перекресток» («Пятерочка»), ООО «Лента». Значительное количество занятых в секторе транспортировки и хранения обеспечивает ОАО «РЖД» и его подразделения, находящиеся на территории Района. Согласно балансу трудовых ресурсов, численность занятых в экономике Района с учетом работающих пенсионеров составила **35690** человек.

2.3. Рынок труда

Таблица 7

*Основные показатели и действия службы занятости на рынке труда
Района за 2010-2016 года, чел.*

№ п/п	Наименование показателя	2010	2011	2012	2013	2014	2015	2016	2017
1	Обратилось в целях поиска подходящей работы	2533	2252	1741	1927	1992	1972	1894	2191
2	Зарегистрировано безработных граждан	1324	1061	781	817	914	929	911	666
3	Трудоустроено при содействии службы занятости (всего)	1377	1203	1291	1467	1477	1546	1418	1868
	Из них:								
3.1	Безработных	596	436	478	440	578	591	601	526
3.2	Инвалидов	76	41	122	63	91	109	86	78
3.3.	Подростков	634	661	358	423	396	424	467	482
3.4.	Выпускников	7	7	3	10	2	29	23	37
4	Прошли переобучение	320	154	140	135	137	160	156	139
5	Количество заявленных вакансий	3847	2823	2934	3021	3209	2863	1899	4988

Большую роль в стабилизации положения на местном рынке труда играет реализуемая Волховским филиалом ГКУ ЦЗН ЛО на территории Района политика Правительства Ленинградской области в сфере занятости населения. Рынок труда Района представлен показателями работы службы занятости за последние 8 лет.

Сохранению стабильной ситуации на рынке труда способствовал комплекс мероприятий, реализованных Волховским филиалом ГКУ ЦЗН ЛО и другими структурами по поддержанию и расширению занятости населения.

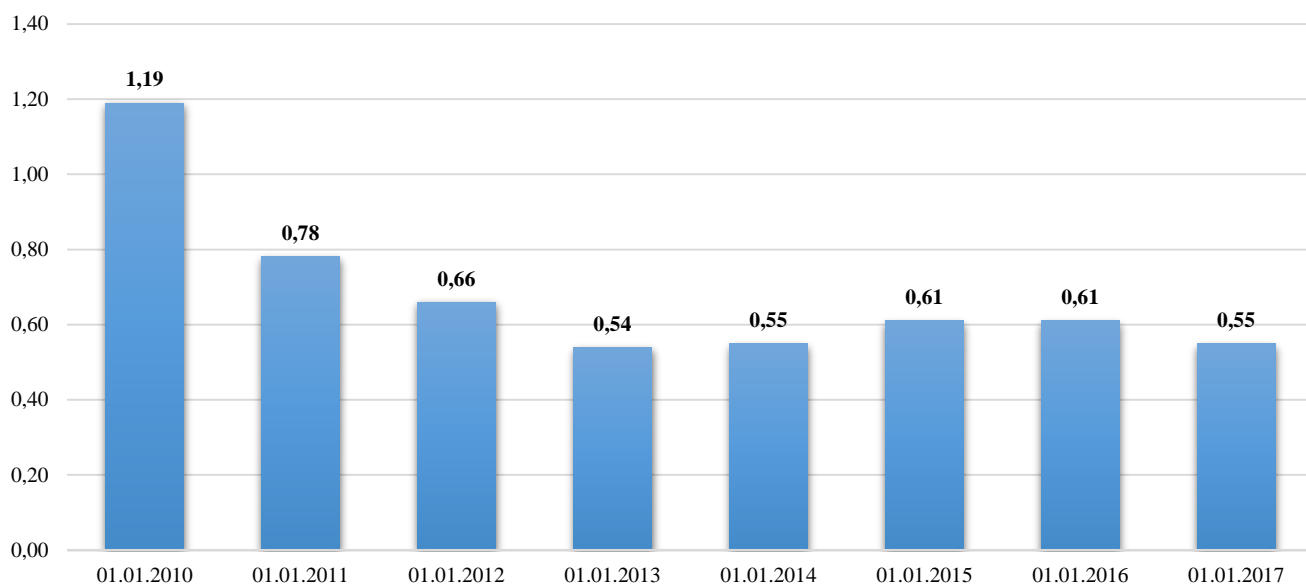
В Службу занятости Района обращаются за предоставлением государственных услуг в области содействия занятости населения: по содействию в поиске подходящей работы; информированию о положении на рынке труда, профессиональной ориентации; психологической поддержке; социальной адаптации; содействию самозанятости; профессиональному обучению. Так же организовываются выезды мобильного офиса в отдаленные поселения.

Одним из ярких примеров исполнения задач, поставленных перед службой занятости Ленинградской области, является проведение нового мероприятия – Единый день трудоустройства, которое в 2016 и 2017 годах было организовано на площадке г. Волхов и моногорода Сясьстрой, как и во всех центрах занятости районов области. В них приняли участие 666 человек и 71 работодатель.

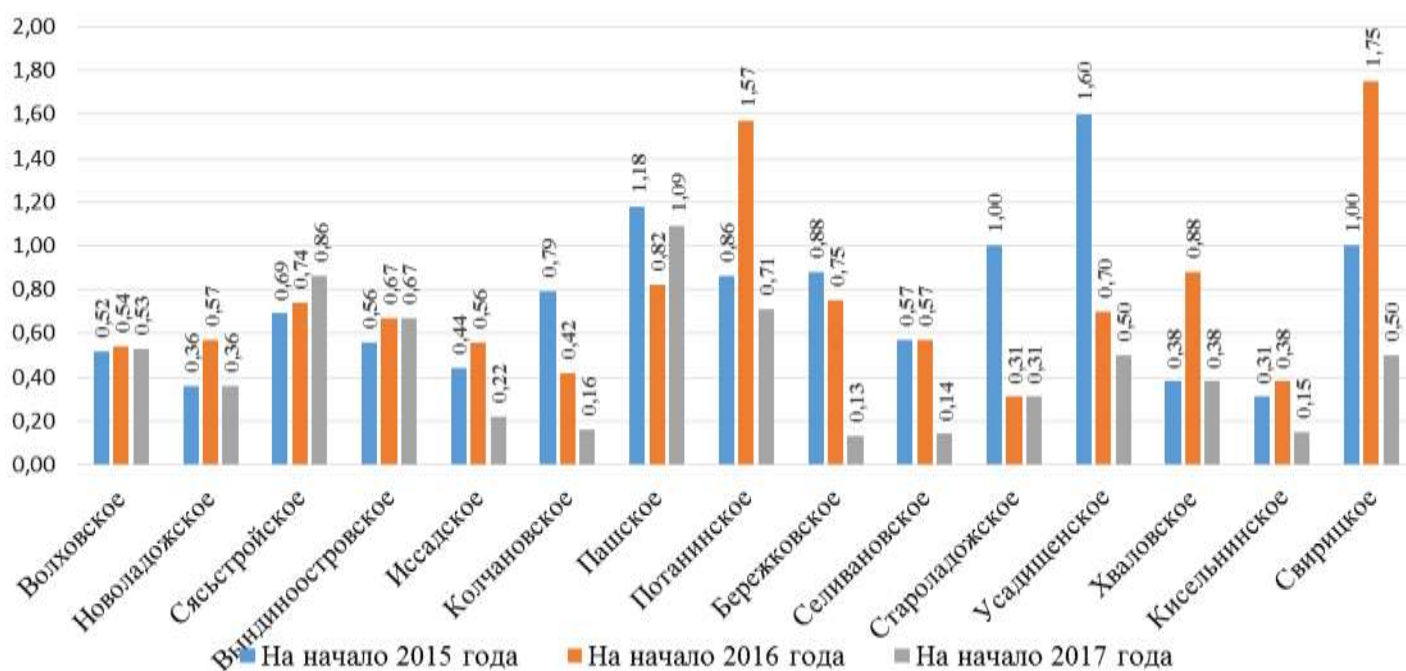
Уровень регистрируемой безработицы – один из главных показателей, характеризующих ситуацию в Районе на рынке труда.

График 7

***Динамика уровня регистрируемой безработицы в Районе
с 2010 года по 2017 год, %***

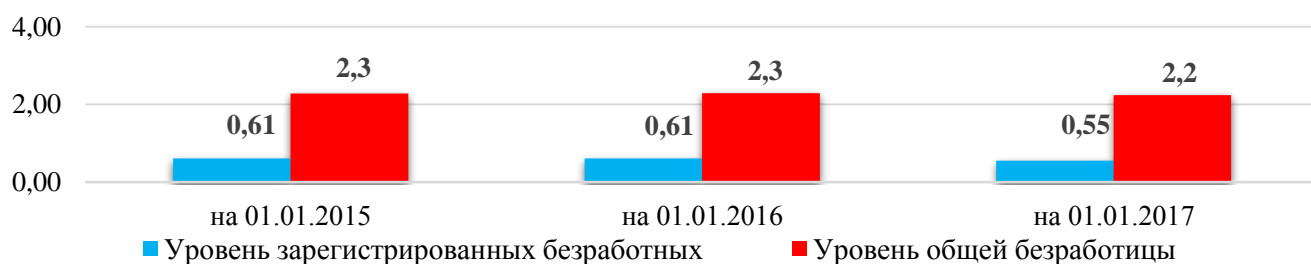


Анализируя данные, можно сделать вывод, что максимальный уровень безработицы был на 01.01.2010 – 1,19%. Далее идет резкое снижение уровня безработицы до минимального значения на 01.01.2013 – 0,54% и волнообразное до 01.01.2017, когда уровень регистрируемой безработицы составил 0,55% (на 0,64% меньше максимального значения, на 0,01% больше минимального).

Динамика уровня регистрируемой в поселениях Района, %

В Районе на 01.01.2017 только в Пашском сельском поселении уровень безработицы составил более 1% (1,09%). На 01.01.2016 показатель превысил 1% в Свирицком сельском поселении (1,75%) и Потанинском сельском поселении (1,57%). На 01.01.2015 – в Усадищенском сельском поселении (1,60%), Пашском сельском поселении (1,18%), Староладожском сельском поселении (1,00%), Свирицком сельском поселении (1,00%).

Минимальный уровень безработицы наблюдался на 01.01.2017 в Брежковском сельском поселении (0,13%), на 01.01.2016 в Староладожском сельском поселении (0,31%), на 01.01.2015 в Кисельнинском сельском поселении (0,31%). Наблюдается тенденция улучшения положения на рынке труда на начало 2017 года в сельских, городских поселениях и Районе в целом.

Динамика уровня регистрируемой и общей безработицы Района, %

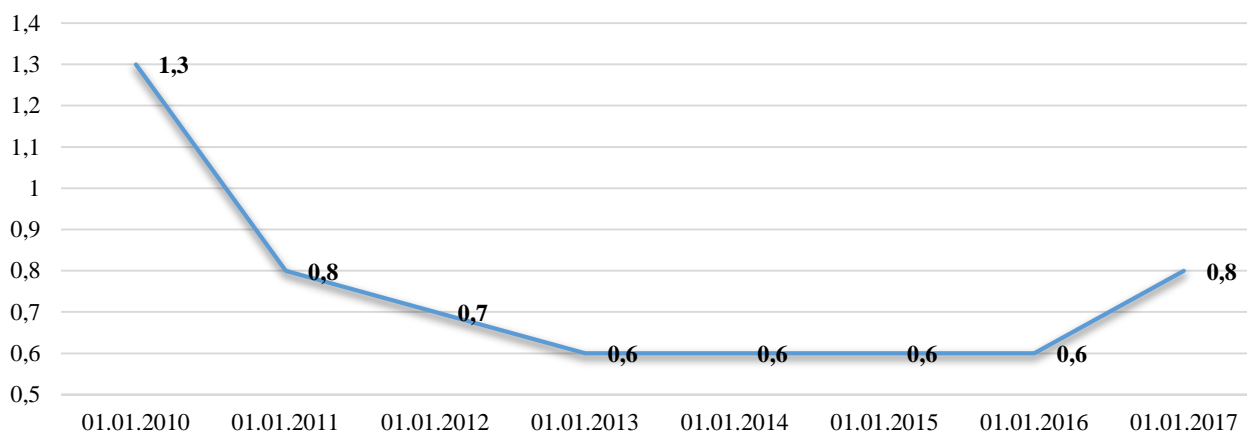
Общая безработица рассчитывается по методологии МОТ, как сумма численности зарегистрированных в службе занятости безработных граждан (на 01.01.2015 – 367 человек, на 01.01.2016 – 361 человек, на 01.01.2017 – 327 человек) и численности граждан, ищущих работу самостоятельно (на начало 2015, 2016, 2017 годов – 1000 человек). Численность граждан, ищущих работу самостоятельно величина оценочная, так как статистика по нему отсутствует.

В Районе наблюдается сокращение уровня общей безработицы и регистрируемой безработицы. Данная тенденция обусловлена тем, что численность постоянного населения, экономически активного населения и безработных, зарегистрированных в службе занятости Района, постепенно сокращается.

Одним из основных показателей взаимоотношений спроса и предложения рабочей силы является коэффициент напряженности, который определяется отношением граждан, ищущих работу, к количеству вакансий на отчетную дату.

График 10

***Коэффициента напряженности на регистрируемом
рынке труда Района (обр./ваканс.)***



Самое большое количество вакансий работодатели предоставили в банк вакансий за 2010 год – 3847 единиц. Затем в течение 7 лет количество вакансий уменьшалось и за 2016 год количество вакансий составило 1899 единиц, что на 1948 единиц (50,6%) меньше, чем за 2010 год. Из 1899 вакансий 1314 вакансий (69,2%) предлагалось для замещения рабочих профессий.

Уменьшение вакантных рабочих мест в Районе связано с непростой экономической ситуацией, сложившейся в 2016 году, когда на ряде предприятий проводились мероприятия по оптимизации численности и сокращению штата.

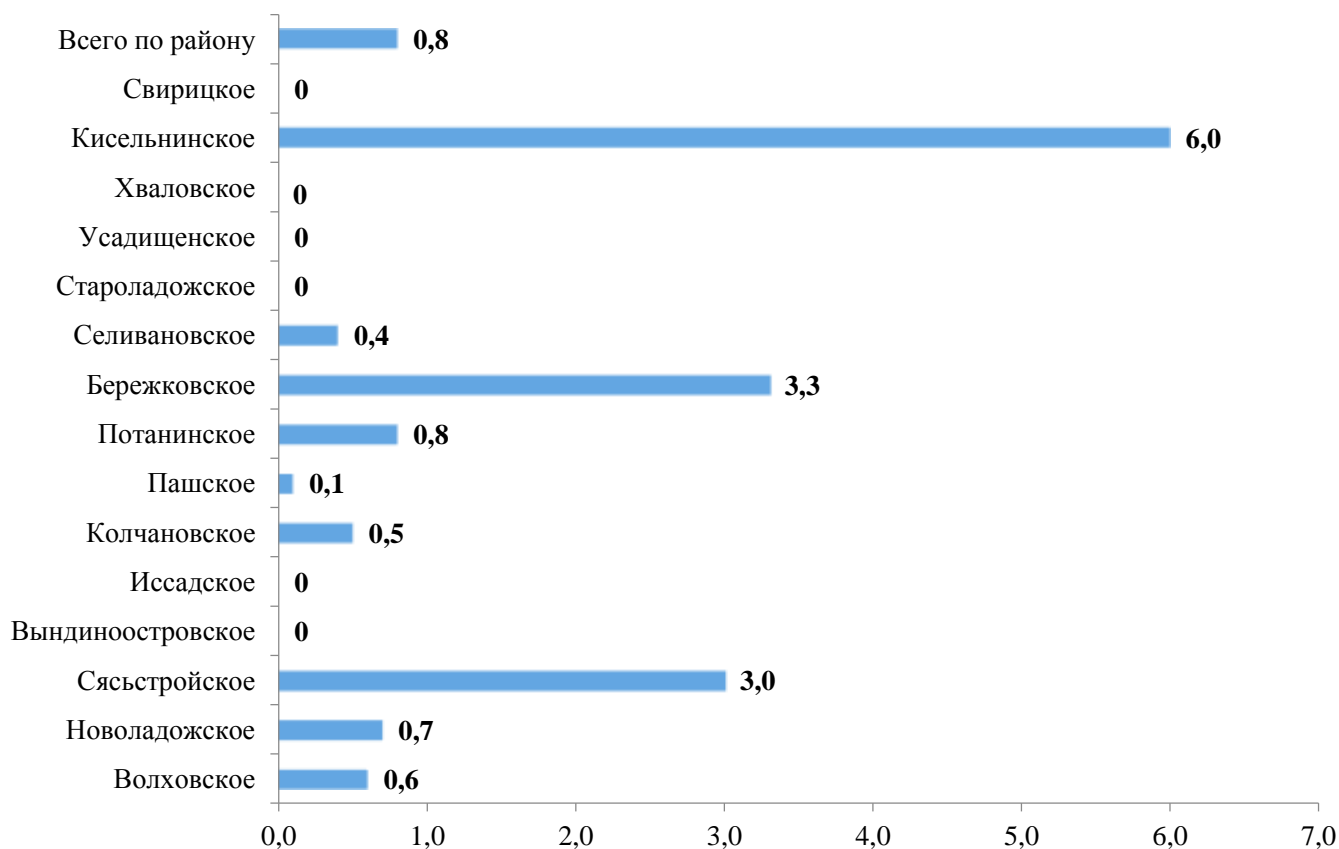
Коэффициент напряженности (численность незанятых граждан, зарегистрированных в органах службы занятости, в расчете на одну вакансию) на 01.01.2017 составил 0,8 человек на 1 вакансию. По сравнению с четырьмя предыдущими годами он повысился на 0,2 п/п и вышел на показатель семилетней давности. Соответственно, несмотря на снижение количества вакансий в Районе, на

протяжении нескольких лет сохраняется ситуация, когда спрос превышает предложение (дисбаланс между спросом и предложением). Работодателям нужны работники по профессиям, которых нет у граждан, ищущих работу, а у работодателей нет вакансий по тем профессиям, которые есть у соискателей.

Большую роль для исправления ситуации в данном вопросе играет, проводимая службой занятости, профориентационная работа с подрастающей молодежью. Только правильно ориентируя будущих соискателей, можно надеяться, что они, получив нужную профессию, смогут найти работу на местном рынке труда.

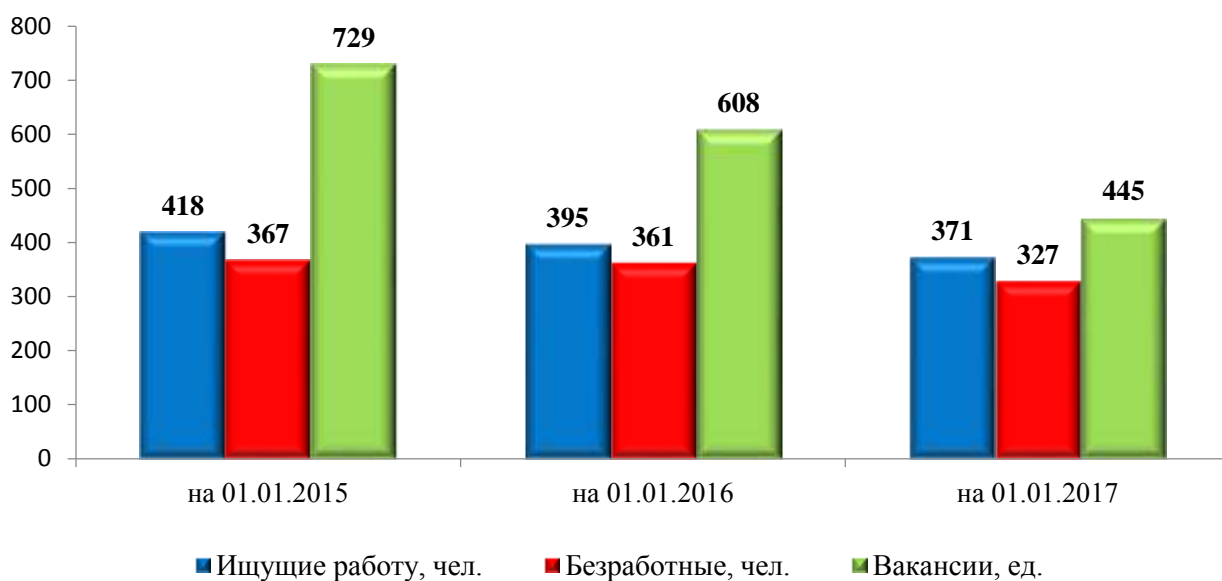
График 11

Коэффициент напряженности на рынке труда в разрезе городских и сельских поселений Района на начало 2017 года (обр. /ваканс.)



Напряженность на рынке труда района в разрезе поселений по состоянию на 01.01.2017 очень неоднозначна и имеет большой разброс значений от 0 до 6, что выражается в цифрах на графике 14. Максимальное значение коэффициента напряженности в Кисельнинском сельском поселении – 6, минимальное значение в Свирицком, Хваловском, Староладожском, Иссадском и Вынденоостровском сельских поселениях – 0 (в данных населенных пунктах на 01.01.2017 отсутствовали заявленные вакансии работодателей).

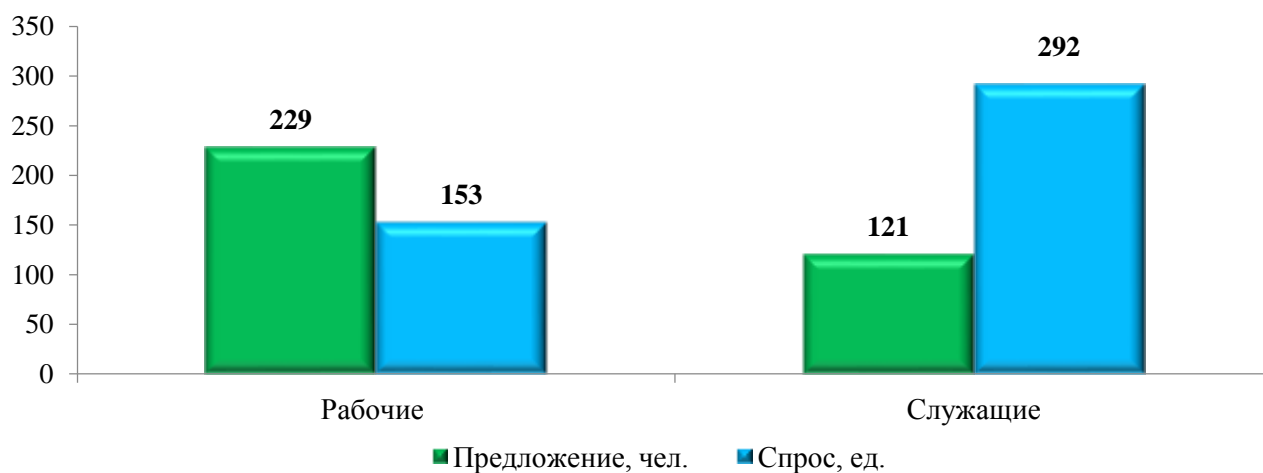
Динамика основных показателей регистрируемого рынка труда Района



В Районе спрос превышает предложение рабочей силы на регистрируемом рынке труда.

2.5. Спрос и предложение

Спрос и предложение на регистрируемом рынке труда Района на начало 2017 года по категориям работников



Спрос на рабочую силу определяется потребностями работодателей в найме определенного количества работников необходимой квалификации для производства товаров и услуг.

Предложение труда определяется численностью населения, долей в нем трудоспособного населения, средним числом часов, отработанных рабочим за год, качеством труда и квалификацией рабочих.

В районе на 01.01.2017 предложение на рабочих превышает спрос 1,5 раза, спрос на служащих выше предложения в 2,1 раза.

Таблица 8

10 востребованных профессий рабочих, чел.

№ п/п	Наименование профессии (должности)	Количество рабочих мест и вакантных должностей		
		На 01.01.2015	На 01.01.2016	На 01.01.2017
2	3	4	5	6
1	Обработчик рыбы	6	10	20
2	Рабочий в производстве пищевой продукции	0	0	17
3	Монтер пути	0	9	8
4	Пекарь	2	1	7
5	Бармен	1	1	6
6	Сортировщик материалов и изделий из древесины	0	0	6
7	Комплектовщик	0	0	5
8	Парикмахер	5	4	5
9	Продавец продовольственных товаров	0	8	5
10	Сборщик изделий	0	0	5

Район нуждается в рабочих кадрах. Наиболее востребованы: обработчики рыбы, рабочие в производстве пищевой промышленности, монтеры пути.

Таблица 9

10 востребованных должностей руководителей, специалистов, служащих, чел.

№ п/п	Наименование профессии (должности)	Количество рабочих мест и вакантных должностей		
		На 01.01.2015	На 01.01.2016	На 01.01.2017
1	2	3	4	5
1	Военнослужащий (рядовой и сержантский состав)	0	0	64
2	Медицинская сестра	13	30	61
3	Агроном	10	21	30

№ п/п	Наименование профессии (должности)	Количество рабочих мест и вакантных должностей		
		На 01.01.2015	На 01.01.2016	На 01.01.2017
1	2	3	4	5
4	Агент страховой	15	50	15
5	Полицейский	11	15	13
6	Фельдшер	6	10	11
7	Врач-терапевт участковый	8	9	9
8	Врач-педиатр участковый	3	10	8
9	Врач-анестезиолог-реаниматолог	2	5	5
10	Полицейский-водитель	4	22	5

Из специалистов и служащих наиболее востребованы: военнослужащие, медицинские сестры, агрономы.

2.4. Информация по работодателям

На территории Района на 01.01.2017 осуществляют деятельность 1635 организаций (по данным Района) с количеством рабочих мест 34066 единицы, которые дают 433 вакансии, 47 крестьянских (фермерских) хозяйств (56 рабочих мест, 0 вакансий) и 1007 индивидуальных предпринимателей (1568 рабочих мест, 12 вакансий). По данным системы СПАРК на территории Района на 01.01.2017 зарегистрировано 1508 предприятий, 60 крестьянских (фермерских) хозяйств и 1369 индивидуальных предпринимателей, часть из которых осуществляют свою деятельность на территории других районов Ленинградской области и субъектов Российской Федерации.

Среди крупнейших предприятий Района можно отметить следующие со среднесписочной численность работающих на 01.01.2017 более 500 человек:

- ОАО «СЯСЬСКИЙ ЦБК» (среднесписочная численность на 01.01.2017 – 1920 человек);

- ГБУЗ ЛО «Волховская МБ» (среднесписочная численность на 01.01.2017 – 1254 человека);

- Эксплуатационное локомотивное депо Волховстрой (среднесписочная численность на 01.01.2017 – 1200 человек).

- АО «Метакхим» (среднесписочная численность на 01.01.2017 – 687 человек);

- Октябрьская дирекция инфраструктуры (среднесписочная численность на 01.01.2017 – 588 человек);

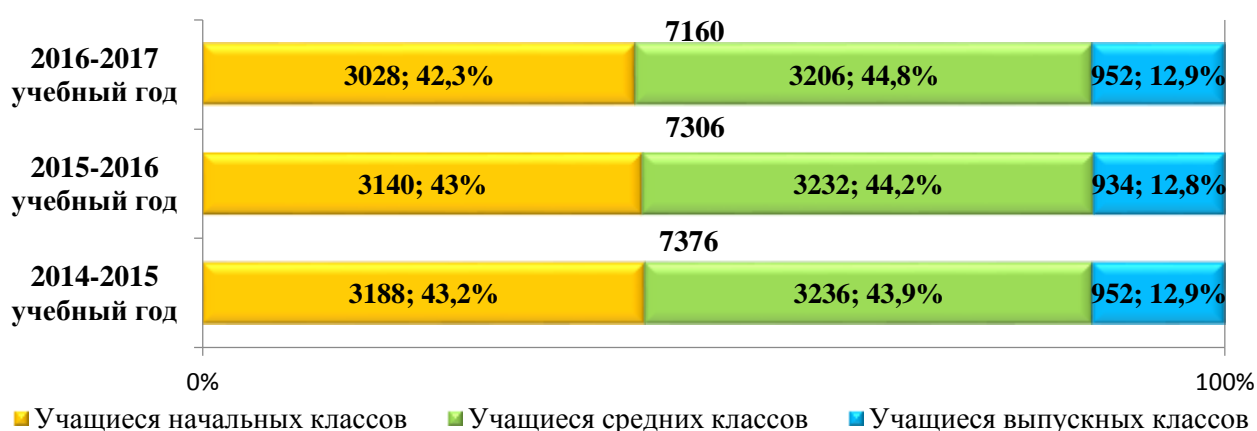
- ООО «Локо Тех-Сервис» (среднесписочная численность на 01.01.2017 – 576 человек).

2.5. Данные по образовательным организациям и численности учащихся

В систему образования Района входят 20 дошкольных образовательных организаций, 22 общеобразовательные организации, 2 учреждения, реализующие адаптивные образовательные программы, 6 учреждений дополнительного образования детей, 4 учреждения среднего профессионального образования, 2 учреждения высшего профессионального образования и учебно-методический центр.

График 14

Данные по численности учеников школ и состав выпускных классов, чел.; %



В Районе численность и состав учеников школ района изменяется, но незначительно, что говорит о стабильности ситуации.

График 15

Данные по численности обучающихся в образовательных организациях профессионального и высшего образования, чел.



Численность учащихся профессиональных организаций среднего и высшего образования в Районе составила на 2016-2017 учебный год – 1639 человек, что на 90 человек меньше, чем на 2015-2016 учебный год и 55 человек больше, чем на 2014-2015 учебный год.

3. Основные характеристики и тенденции трудовых ресурсов и рынка труда

Рынок труда – это экономическая среда, в которой через механизм спроса и предложения устанавливается определенный объем занятости населения и уровень оплаты его труда.

Ситуация на регистрируемом рынке труда Района к началу 2017 года имела следующие характеристики развития:

- снижение численности граждан, имеющих статус безработного и уровня регистрируемой безработицы;

- уменьшение количества вакантных рабочих мест, соответственно – увеличение напряженности и снижение численности трудоустроенных граждан, сохраняющийся дисбаланс (спрос превышает предложение рабочей силы).

Данные показатели развития рынка труда являются отражением непростой экономической ситуации в Районе, сформировавшейся в 2015-2016 годах, когда часть предприятий проводила мероприятия по оптимизации численности и массовые высвобождения работников. Реализуемый Волховским филиалом ГКУ ЦН ЛО комплекс мер в сфере занятости населения позволил стабилизировать ситуацию на местном рынке труда и не допустить рост уровня безработицы.

В Районе идет постепенный процесс старения населения на фоне уменьшения его численности. Смертность превышает рождаемость. Снижается доля граждан трудоспособного возраста, а доля населения старше трудоспособного возраста увеличивается. Поэтому следует уделять особое внимание перспективным трудовым ресурсам – молодежи, но и не забывать про трудовой потенциал старшего поколения, так как граждане пенсионного и предпенсионного возраста обладают большим опытом и багажом знаний.

Работодателям Района необходимо рассмотреть возможность создания новых, высококвалифицированных и высокооплачиваемых рабочих мест, чтобы удержать молодежь и граждан трудоспособного возраста на местном рынке труда. Нужно рассматривать рабочие места на долгосрочную перспективу, предусматривая для этого стажировки молодежи, которая получает будущую профессию, а также создание рабочих мест для пенсионеров и людей с ограниченными возможностями.

Важным фактором, оказывающим влияние на рынок труда, является государственная политика в области занятости, которая представляет собой совокупность мер, оказывающих самое непосредственное влияние на социально-экономическую структуру и состояние общества в целом и каждого отдельно взятого индивида.

Проводимая Правительством Ленинградской области политика в сфере занятости населения, помогает улучшить ситуацию в Районе. Организация активных программ занятости, профориентация молодежи, профессиональное обучение и переобучение, проведение семинаров, ярмарок вакансий, создание рабочих мест для

граждан с ограниченными возможностями, активное взаимодействие с работодателями, администрациями Района и населенных пунктов, применение новых технологий в работе, все это направлено на получение основного результата - трудоустройство граждан.

4. Перспективы развития рынка труда (размещение инвестиционных проектов)

Инвестиционная политика в Районе направлена на формирование благоприятного инвестиционного климата и решения следующих основных задач:

- реконструкция и техническое перевооружение предприятий, внедрение современных технологий;
- развитие альтернативных видов деятельности;
- сохранение действующих и создание новых рабочих мест;
- эффективное использование природных ресурсов;
- развитие инженерной инфраструктуры, снижение уровня износа объектов инженерной инфраструктуры;
- улучшение качества сети автомобильных дорог;
- создание условий для улучшения качества жизни населения.

Начиная с 2014 года объем инвестиций в основной капитал увеличился в 2 раза: в 2014 году – 2203 млн.руб., в 2015 году – 2975 млн.руб., в 2016 году – 4065,6 млн.руб.

Предприятия обрабатывающего комплекса Района обеспечивают 73% инвестиций, сельского хозяйства – 9%. Соотношение собственных и привлеченных средств в общей сумме инвестиций в отчетном периоде 2016 года составляет 84,4 и 15,5% соответственно.

Одним из значимых в рамках реализации инвестиционных проектов является создание общенационального туристско-культурного центра в Староладожском сельском поселении. Планируется строительство ряда объектов инфраструктуры для путешественников, выполнение комплекса работ по сохранению памятников культурного наследия. Старая Ладога должна стать частью уникального туристического маршрута, объединяющего Валаам и Коневец. В том числе предполагается строительство:

- базы отдыха «Староладожская дача» в д. Сельцо-Горка до 2025 года на 10 новых рабочих мест;
- спортивного-туристического комплекса для активного отдыха в д. Извоз на 10 новых рабочих мест;
- туристического комплекса «Зеленая стоянка» в с. Старая Ладога, которое позволит разместить в 10 раз больше туристов в гостиничных номерах на 5 новых рабочих мест.

В г. Волхов планируется реализация трех инвестиционных проекта:

- АО «Метакхим» планирует увеличение мощности и объемов выпуска сернокислого алюминия до 24 тыс. тонн, что приведет к увеличению штата предприятия на 21 новое рабочее место;

- в г. Волхов ведется строительство завода по производству кровельных и гидроизоляционных материалов на 100 новых рабочих мест;

- ООО «Комбинат шампанских вин» планирует увеличение производственных мощностей по производству напитков, которое приведет к созданию на предприятии на 200 новых рабочих мест.

В г. Сясьстрой планируется реализация двух инвестиционных проектов:

- АО «Новая Голландия» планирует строительство тепличного комплекса на 2,5 Га для выращивания хризантем на 98 новых рабочих мест;

- ОАО «Сясьстройская картонно-бумажная фабрика» планирует приобретение технологического оборудования для производства бумаги и картона на 86 новых рабочих мест.