



Комитет по труду
и занятости населения
Ленинградской области

Паспорт трудовых ресурсов



Выборгский филиал ГКУ ЦЗН ЛО

2017

Выборгский муниципальный район





Уважаемые коллеги!

Вашему вниманию предлагается паспорт трудовых ресурсов Выборгского района.

Впервые за всю историю существования службы занятости населения и впервые в Российской Федерации в Ленинградской области совместными усилиями Ленинградской областной Биржи Труда и экономическими службами районов проведён анализ трудовых ресурсов в разрезе, как муниципальных образований Ленинградской области, так и отдельно по каждому населённому пункту.

Всего составлено более 3000 паспортов территорий Ленинградской области. Основываясь на их данных, мы можем сделать выводы о качестве человеческого капитала той или иной территории и рассматривать инвестиционную привлекательность территорий с учётом имеющегося трудового потенциала.

В паспортах территорий подробно показана динамика развития человеческого капитала за несколько лет, приведены основные характеристики трудовых ресурсов района в разрезе максимальных и минимальных значений по городским и сельским поселениям.

Данная работа проделана в рамках масштабного проекта по формированию на базе филиалов ГКУ «Центр занятости населения Ленинградской области» Центров Деловой Активности.

В процессе формирования паспортов трудовых ресурсов мы вышли на новый уровень взаимодействия между территориальными подразделениями областной Биржи Труда и экономическими службами, позволяющий осуществлять эффективное регулирование локальных рынков труда.

Если Вас заинтересовал паспорт трудовых ресурсов конкретного населённого пункта, городского или сельского поселения, то Вам нужно обратиться в филиал государственного казённого учреждения «Центр занятости населения Ленинградской области» Выборгского района по адресу:

г.Выборг, ул.Куйбышева, 4

С уважением, Алексей Брицун

председатель комитета по труду
и занятости населения Ленинградской области

ОГЛАВЛЕНИЕ

	Страница
1. Общий раздел:	3
1.1. Географическое расположение	3
1.2. Население	4
1.3. Местное самоуправление	5
1.4. Муниципальные образования	5
1.5. Промышленность	7
1.6. Сельское хозяйство	8
1.7. Транспорт	9
2. Рынок труда и трудовые ресурсы	11
2.1. Постоянное население	11
2.1.1. Динамика численности населения	11
2.1.2. Распределение постоянного населения по гендерному признаку	14
2.1.3. Распределение и динамика численности населения по основным возрастным группам	14
2.1.4. Динамика численности трудовых ресурсов и трудоспособного населения в трудоспособном возрасте	15
2.1.5. Демографические процессы	16
2.1.6. Оценка маятниковой миграции	17
2.2. Занятость	18
2.3. Рынок труда	21
2.4. Спрос и предложение	26
2.5. Информация по работодателям	29
2.6. Данные по образовательным организациям и численности учащихся	30
3. Основные характеристики и тенденции трудовых ресурсов и рынка труда	30
4. Перспективы развития рынка труда (размещение инвестиционных проектов)	31

1. Общий раздел

1.1. Географическое расположение

Выборгский муниципальный район (далее Район) расположен в северо-западной части Ленинградской области, на Карельском перешейке.

Район граничит:

- на севере — с республикой Карелия (Лахденпохский район);
- на северо-востоке — с Приозерским муниципальным районом;
- на востоке — с Всеволожским муниципальным районом;
- на юго-востоке — с городом федерального значения Санкт-Петербургом;
- на западе — государственная граница с Финляндией.

С юго-запада территория Района омывается водами Финского залива.

Расстояние от административного центра Района до г. Санкт-Петербург — 174 км.

Общая площадь земель Района – 8145,2 км², водная поверхность- 3904,9 км².

Район расположен на территории Выборгской низменности Балтийского шита. Большая часть Района входит в Балтийско-Ладожский ландшафтный округ, где преобладает равнинная местность.

В Районе имеется множество месторождений гранитов, торфа, песков, сапропелевых грязей (так называемых гиттий).

Почти две трети территории Района занимают леса, преимущественно хвойные.

На территории Района преобладают подзолистые почвы, бедные перегноем и отличающиеся значительной кислотностью. Основными почвообразующими породами являются пески и супеси.

Климат Района морской с переходом к континентальному. Зима умеренно мягкая. Средняя температура февраля –8 °С. Лето умеренно теплое. Средняя температура июля +17 °С. Район находится в зоне избыточного увлажнения. Осадки выпадают до 700 мм в год.

Крупнейшей рекой, протекающей по территории Района, является Вуокса. Из внутренних вод на территории Района имеется множество озёр ледникового происхождения, занимающих более 7 % площади, крупнейшие из которых Глубокое (37,9 км²), Нахимовское (14,3 км²), Пионерское (13,8 км²), Красногвардейское (10,6 км²). Значительная часть территории Района (более 5 %) заболочена, прежде всего, на юге и юго-востоке.

В Районе расположены следующие особо охраняемые природные территории: государственные природные заказники:

- «Выборгский»;
- «Раковые озёра»;
- «Берёзовые острова»;
- «Ламмин-Суо» (гидрологический);
- «Болото Озёрное» (гидрологический);
- «Гладышевский»;
- «Линдуловская роща»;
- «Озеро Мелководное» (орнитологический);

а также памятник природы «Остров Густой» — территория с уникальным рельефом: типичными «бараными лбами» и шхерами.

Район обладает богатейшим потенциалом для развития внутреннего и въездного туризма. На территории Района сосредоточено более 500 объектов культурного наследия. Среди них, единственные в России: Выборгский замок - образец западно-европейского фортификационного искусства периода средневековья, творение всемирно известного архитектора Алвара Аалто - библиотека в г. Выборге и историко – архитектурный и природный музей – заповедник «Парк Монрепо».

Район многие годы активно сотрудничает с ближайшими регионами Финляндии, рядом губерний Норвегии и Швеции. Выборг часто становится местом проведения международных встреч, совещаний, конференций.

Административный центр Района - город Выборг, который имеет статус города с 1403года. Указом Президента России от 25 марта 2010 года городу присвоено почетное звание «Город воинской славы»



1.2. Население

Численность населения Района на 01.01.2017 составила 202766 человек¹, что составляет 3 % от общей численности Ленинградской области.

¹ Данные Петростата

Численность городского населения составляет 156043 человека (77,0%). В Районе расположено 5 городов — Выборг, Высоцк, Каменногорск, Приморск и Светогорск и 3 посёлка городского типа — Лесогорский, Рошино и Советский. При этом 38,7 % всего населения Района проживает в административном центре — городе Выборге.

Численность сельского населения составляет 46723 человека (23,0%). В Районе расположено 174 сельских населённых пункта, крупнейшими из них являются: Глебычево, Каменка и Первомайское.

По национальному составу подавляющее большинство населения - русские.

1.3. Местное самоуправление

Представительную власть в Районе осуществляет Совет депутатов. В него входят по 2 представителя от каждого поселения Района: глава поселения и один из депутатов, избранный Советом депутатов поселения из своих рядов. Совет депутатов Района возглавляет Глава Района, выбираемый Советом из своих рядов. Главой Района является Никулин Дмитрий Юрьевич.

Исполнительную власть в Районе осуществляет администрация. Глава администрации назначается Советом депутатов из числа кандидатов, отобранных специальной конкурсной комиссией, члены которой назначаются Советом депутатов Района. Главой администрации Района является Орлов Геннадий Алексеевич.

1.4. Муниципальные образования

В состав муниципального образования «Выборгский район» Ленинградской области входят: 181 населённый пункт в составе 12 муниципальных образований (7 городских и 5 сельских поселений).

Таблица 1

Городские и сельские поселения, входящие в состав Района

№	Городские и сельские поселения	Административный центр	Количество населённых пунктов	Население на 01.01.2017 (чел.)	Площадь, км ²
1	Город Выборг	город Выборг	1	78457	160,4

№	Городские и сельские поселения	Административный центр	Количество населённых пунктов	Население на 01.01.2017 (чел.)	Площадь, км ²
2	Высоцкое городское поселение	город Высоцк	1	1120	101,1
3	Гончаровское сельское поселение	поселок Гончарово	18	9818	914,3
4	Каменногорское городское поселение	город Каменногорск	30	12521	1751,2
5	Красносельское сельское поселение	поселок Красносельское	21	5471	416,4
6	Первомайское сельское поселение	поселок Первомайское	15	9485	589,1
7	Полянское сельское поселение	поселок Поляны	28	15209	707,8
8	Приморское городское поселение	город Приморск	21	13768	696,6
9	Рошинское городское поселение	городской поселок Рошино	12	20782	395,8
10	Светогорское городское поселение	город Светогорск	4	20019	425,3
11	Селезнёвское сельское поселение	поселок Селезнёво	19	6740	1600,3
12	Советское городское поселение	городской поселок Советский	11	9376	387,1

В Каменногорском городском поселении насчитывается максимальное количество населённых пунктов (29 сельских населённых пунктов и 1 населенный пункт городского типа) (таблица 1).

В 3 городских поселениях численность постоянных жителей более 20 000 человек (город Выборг, Рошинское городское поселение, Светогорское городское поселение) (таблица 1).

На территориях поселений Района имеются населенные пункты, в которых отсутствуют постоянно проживающие граждане:

- Каменногорское городское поселение, поселок Залесье (с 01.01. 1997);

- Красносельское сельское поселение, поселок Глубокое (с 01.01.2015);
- Полянское сельское поселение, поселок Октябрьское (с 01.01.2015).

1.5. Промышленность

Промышленность является основой экономики Района, одним из главных доходных источников пополнения бюджета. На долю промышленности приходится почти пятая часть работающего населения.

Промышленность Района носит многоотраслевой характер и представлена следующими основными производствами:

- добыча полезных ископаемых;
- производство пищевых продуктов;
- обработка древесины;
- целлюлозно-бумажное производство;
- производство резиновых и пластмассовых изделий;
- производство машин и оборудования;
- производство судов;
- энергетика и другие.

Основными промышленными центрами Района являются города Выборг, Высоцк, Каменногорск, Приморск, Светогорск, в которых расположены предприятия (машиностроение, производство стройматериалов, пищевая промышленность, добыча полезных ископаемых, обработка древесины и др.):

- ПАО «Выборгский судостроительный завод» (производство судов);
- АО «Приборостроитель» (производство машин и оборудования);
- ЗАО «Интернешнл Пейпер» (целлюлозно-бумажное производство);
- ООО «Выборгская лесопромышленная корпорация» (целлюлозно-бумажное производство);
- АО «Завод Пирс» (детали для ленточных конвейеров);
- ООО «Трафо» (трансформаторы и др. электроэлементы);
- ЗАО «Финскор» (ремонт электрооборудования);
- ООО «Роквул-север» (изоляционные материалы);
- ОАО «Выборгский завод строительных материалов»;
- ОАО «Выборгский оконный завод»;
- ООО «ТехноНиколь-Выборг» (битумно-полимерные материалы);
- АО «Каменногорское карьероуправление» (разработка гравийных и песчаных карьеров, добыча глины и каолина);
- ООО «Вереск» (производство кондитерских изделий);
- ООО «Транснефть-Порт Приморск» (транспортная обработка прочих грузов);
- ООО «Порт Высоцкий» (Транспортная обработка грузов);
- Газопровод «Северный поток» (экспорт российского газа в Европу).

Помимо этого в Районе существуют и другие предприятия: рыбокомбинат и хлебозавод в городе Приморске.

Одни из наиболее развитых отраслей промышленности Района — целлюлозно-бумажное производство, именно на ней специализируются такие крупнейшие

предприятия Района, как ЗАО «Интернешнл Пейпер», ООО «Выборгская лесопромышленная корпорация» и горнодобывающая промышленность (Выборгское, Гавриловское и Каменногорское карьероуправления).



1.6. Сельское хозяйство

В Районе функционируют несколько сельскохозяйственных предприятий (22 крупных и средних предприятия, производящие сельскохозяйственную продукцию), из них занимаются:

- 9 производством молока и мяса крупного рогатого скота;
- 4 производством мяса свиней;
- 6 производством яйца и мяса птицы;
- 3 пушным звероводством и 1 специализируется на выращивании овощей открытого и защищенного грунта;
- в 2-х хозяйствах организовано кормопроизводство.

Крупнейшие сельхозпредприятия Района: АО «Птицефабрика Роскар» (п.Первомайское),ОАО«Птицефабрика Ударник»(п.Победа), ООО «СП«Матросово» (п.Токарево), ЗАО «Карельский» (п.Черкасово), ООО «Агролидер» (п.Пушное), ООО «СХП Лосево» (д. Лосево), СПК «Кондратьевский» (п. Кондратьево).



1.7. Транспорт

На Выборгском участке государственной границы действуют три автомобильных международных пункта пропуска: Торфяновка, Брусничное, Светогорск, один железнодорожный – Буслово и портовый таможенный пост Выборг. Через участок государственной границы проходит Сайменский канал – судоходный водный путь, имеющий большое значение в товарообороте России и Финляндии.

По территории Района проходят следующие железнодорожные линии:

- Рийхимяки - Санкт-Петербург (станции Роцино, Горьковское, Каннельярви, Кирилловское, Лейпясуйо, Гаврилово, Верхне-Черкасово, Выборг, Пригородная, Лужайка, Бусловская), линия электрифицирована;
- Выборг- Приморск—Зеленогорск (станции Приветненское, Ермилово, Приморск, Прибылово, Советский);
- Выборг - Йоэнсуу (станции Таммисуйо, Гвардейское, Возрождение, Ханнила, Каменногорск, Боровинка, Красный Сокол, Бородинское, Оярви);
- Выборг - Высоцк (станция Высоцк), линия электрифицирована;
- Выборг - Вещево (станция Вещево);
- Каменногорск - Светогорск (станции Пруды, Лесогорский, Светогорск).

В Районе работают три морских порта:

- порт Выборг;
- порт Высоцк, в том числе распределительно-перевалочный комплекс «Лукойл-П»;
- порт Приморск — лидирующий на Восточном побережье Балтики, на его долю приходится почти 82 % грузооборота.



По территории Района проходят следующие автомобильные дороги различного подчинения (федерального, регионального, муниципального и др. значения):

- М10, Е18 «Скандинавия» Санкт-Петербург — Выборг — граница с Финляндией;
- А120 Северное полукольцо Серово — пос. Имени Морозова;
- А122 Санкт-Петербург — Осиновая Роща — Огоньки — Стрельцово — Толоконниково;
- А123 Зеленогорск — Приморск — Выборг;
- А124 Выборг — Каменногорск — Бородинское — Ларионово;
- А125 Выборг — Поляны — Серово;
- А126 Красносельское — Зверевое — Бородинское — Топольки;
- А127 Зверевое — Житково — Брусничное — граница с Финляндией;
- Р34 Серово — Рошино — Первомайское — Сосново — Пятиречье;
- Н52 Выборг — Смирново;
- Н53 Выборг — Лужайка.

Автобусное сообщение в Районе представлено²: городскими маршрутами - 14 маршрутов, пригородными маршрутами - 35 маршрутов, междугородними маршрутами - 2 маршрута, транзитными маршрутами в Финляндию - 1 маршрут.

Местный перевозчик: ООО «Северо-Западная линия плюс», ООО «Светогорское ЖКХ», ООО «Выборгавтотранс», ООО «Транслайн», ООО «Виплайн», ООО «Комфорт», ОАО «Третий парк», ИП Газеев Р.Ф., ОАО «Петербуржская транспортная компания», ООО «Пассажиравтотранс».

Отсутствуют рейсы общественного транспорта в 49 из 181 населенных пунктов:

- Гончаровское сельское поселение, п. Гранитное (с 01.01.1992);
- Каменногорское городское Поселение, п.Бор, п.Глубокое, п.Горское п.Дружноселье, п.Дубинино, п.Дымово, п.Залесье, п.Земляничное, п.Козлово, п.Маслово, п.Озерское, п.Свободное, п.Холмово (с 01.01.1992);
- Красносельское сельское поселение)п.Борки, п.Вишневка, п.Глубокое, п.Заводской, п.Климово, п.Лебедевка, п.Надгорное, п.Правдино, п.Пчелино, п.Ровное (с 01.01.1992);
- Первомайское сельское поселение, п.Кировское, п.Краснознаменка, п.Майнило, п.Чернявское (с 01.01.1992);
- Полянское сельское поселение, п.Бойково, п.Вишневка, п.Зеленая Роща, п.Межозерное, п.Осетрово, п.Семашко, п.Старорусское, п.Уткино (с 01.01.1992);
- Приморское городское поселение, п.Балтийское, п.Вязы, п.Заречье п.Малышево, п.Мвсовое, п.Озерки, п.Пионерское (с 01.01.1992);
- Селезневское сельское поселение, п.Большой Бор, п.Горка, п.Лесной Кордон (с 01.01.1992);
- Советское городское поселение, п.Свекловичное, п.Свердлово (с 01.01.1992).

² Более подробно о маршрутах движения транспорта указано в паспортах населенных пунктов поселений Выборгского муниципального района.

2. Рынок труда и трудовые ресурсы

Район на протяжении многих лет относится к числу территорий, где рынок труда развивается достаточно стабильно.

Эффективность трудоустройства граждан - один из основных показателей, характеризующий деятельность центра занятости в части государственной услуги населению.

За период с 01.01.2010 по 01.01.2017 в Выборгский филиал Государственного казенного учреждения «Центр занятости населения Ленинградской области» (далее - Выборгский филиал ГКУ ЦЗН ЛО) обратились 14626 человек.

При содействии центра занятости трудоустроились 9824 человека, эффективность трудоустройства за 7 лет работы Выборгского филиала ГКУ ЦЗН ЛО составила 67,2%.

Доля обратившихся за содействием в поиске работы по отношению к экономически активному населению в Районе в 2017 году составила 2,3%, в то время как в 2016 году – 2%

2.1. Постоянное население

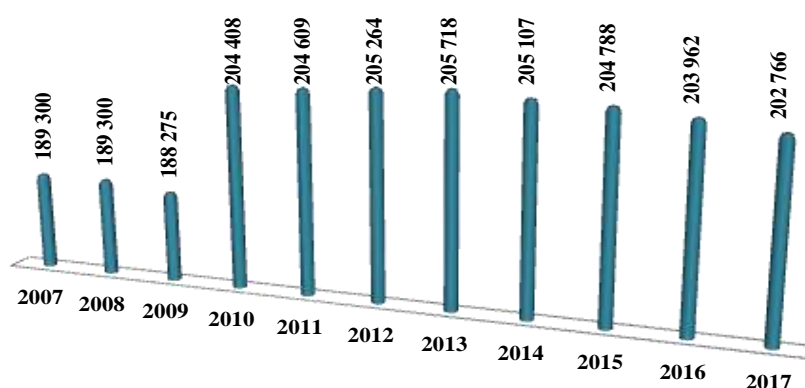
Численность населения Района на 01.01.2017 составила 202766 человек³

По состоянию на 01.01.2017 соотношение численности мужчин и женщин составило: 48% и 52%, соответственно мужчин- 97362 человека⁴, а женщин – 105404 человека⁵.

2.1.1. Динамика численности населения

График 1

Динамика численности населения, чел.



Значительный рост численности постоянного населения наблюдается в

³ Данные Петростата

⁴ Данные Петростата

⁵ Данные Петростата

период с 2009 года по 2010 год (на 16133 человека) за счет роста промышленного производства Района, а минимальную численность постоянного населения можно отметить в 2009 году – 188275 человек.

За последние 5 лет (в период с 2012 года по 2017 год) численность постоянного населения в целом снизилась на 1,2% (на 2498 человек) до минимального значения в 2017 году - 202 766 человек. Максимальное значение численности в этот период наблюдалось в 2013 году - 205 718 человек, что на 0,2% (на 454 человека) меньше, чем в 2012 году и на 0,3% (на 611 человека) больше, чем в 2013 году, и на 1,4% (2952 человека) больше, чем в 2017 году.

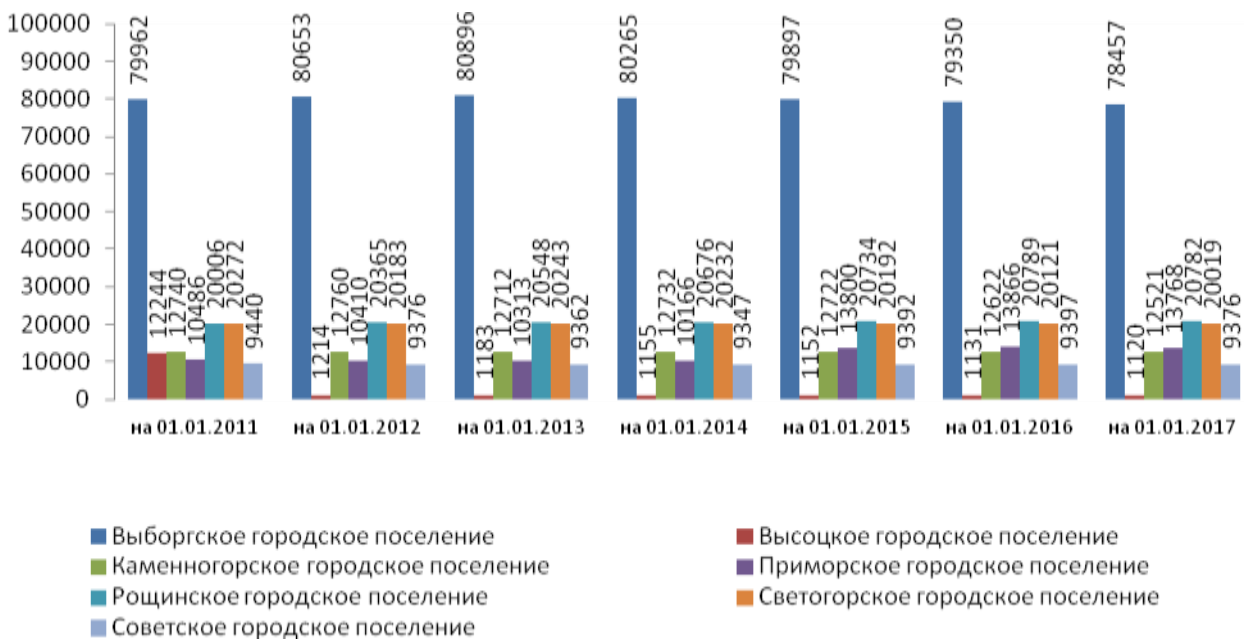
Рост численности населения в период с 2012 года по 2013 год связан с механическим (миграция) движением населения.

Необходимо отметить, что постепенное сокращение населения за последние 4 года произошло как за счет естественной убыли населения, так и за счет миграционных процессов в Районе.

Таким образом, рождаемость, смертность и миграция являются основными демографическими процессами, влияющими на численность и состав населения.

График 2

Динамика численности населения в разрезе городских поселений, чел.



Высоцкое городское поселение — самое маленькое поселение Района. В состав поселения входит один населённый пункт, имеющий статус города. За период с 2011 года по 2017 год численность жителей снизилась с 1244 человек до 1120 человек (на 124 человека).

Самое крупное поселение Района – это Выборгское городское поселение. В состав поселения входит один населённый пункт с количеством жителей в 2017 году – 78457 человек, что на 1505 человек меньше, чем в 2011 году.

Динамика численности населения Района в разрезе городских и сельских поселений, чел.⁶

№	Наименование поселения	01.01.2011	01.01.2012	01.01.2013	01.01.2014	01.01.2015	01.01.2016	01.01.2017
1	Выборгское	79962	80653	80896	80265	79897	79350	78457
2	Высоцкое	1244	1214	1183	1155	1152	1131	1120
3	Каменногорское	12740	12760	12712	12732	12722	12622	12521
4	Приморское	10486	10410	10313	10166	13800	13866	13768
5	Рощинское	20006	20365	20548	20676	20734	20789	20782
6	Светогорское	20272	20183	20243	20232	20192	20121	20019
7	Советское	9440	9376	9362	9347	9392	9397	9376
8	Гончаровское	9519	9557	9658	9834	9856	9881	9818
9	Красносельское	5706	5670	5705	5671	5568	5527	5471
10	Первомайское	8628	8740	8943	9131	9311	9375	9485
11	Полянское	15641	15667	15540	15366	15285	15104	15209
12	Селезнёвское	6845	6807	6909	6887	6879	6799	6740

Численность населения в городских поселениях на 01.01.2017 по отношению к предыдущему году снизилась в среднем на 0,5%. Максимальное снижение численности - в Выборгском городском поселении - на 1,1%, а минимальное снижение - в Рощинском городском поселении – на 0,03%. Рост численности населения наблюдается в период с 01.01.2015 по 01.01.2016 в Приморском городском поселении на 0,5% и в Советском городском поселении на 0,05% (таблица 2).

Максимальное снижение численности на 01.01.2017 по отношению к предыдущему году наблюдается в Красносельском сельском поселении - на 1%.

В период с 2011 года по 2017 год в Гончаровском поселении в целом наблюдался рост численности населения на 3,1%, а на 01.01.2017 произошло снижение численности населения - на 0,6%

Полянское сельское поселение – наиболее крупное сельское поселение Района по численности жителей. В 2017 году численность Полянского сельского поселения составила 15209 человек, что на 432 человека меньше, чем в 2011 году, но на 01.01.2017 численность населения увеличилась на 0,7% .

Наименьшее количество жителей в 2017 году в Красносельском сельском поселении – 5471 человек, что 235 человек меньше, чем в 2011 году.

В период с 2011 года по 2017 год в Первомайском сельском поселении наблюдается рост численности населения на 9,9%, а на 01.01.2017 численность населения увеличилась на 1,2% (таблица 2).

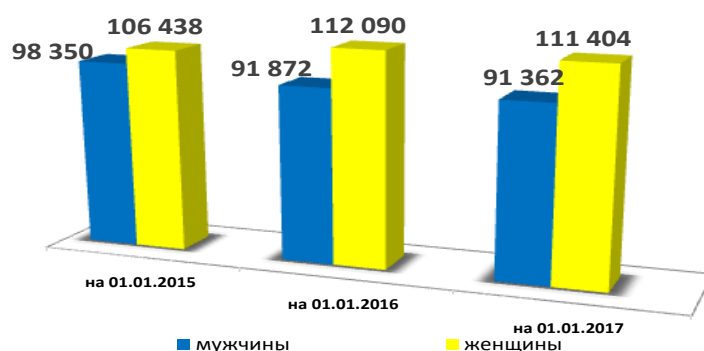
⁶ Данные с сайта Петростата

Необходимо отметить, что за счет миграционного прироста и демографического роста численность населения в Первомайском сельском поселении в период с 01.01.2012 по 01.01.2017 увеличилась на 8,5% (таблица 2).

2.1.2. Распределение постоянного населения по гендерному признаку

График 3

Распределение населения по гендерному признаку, чел.

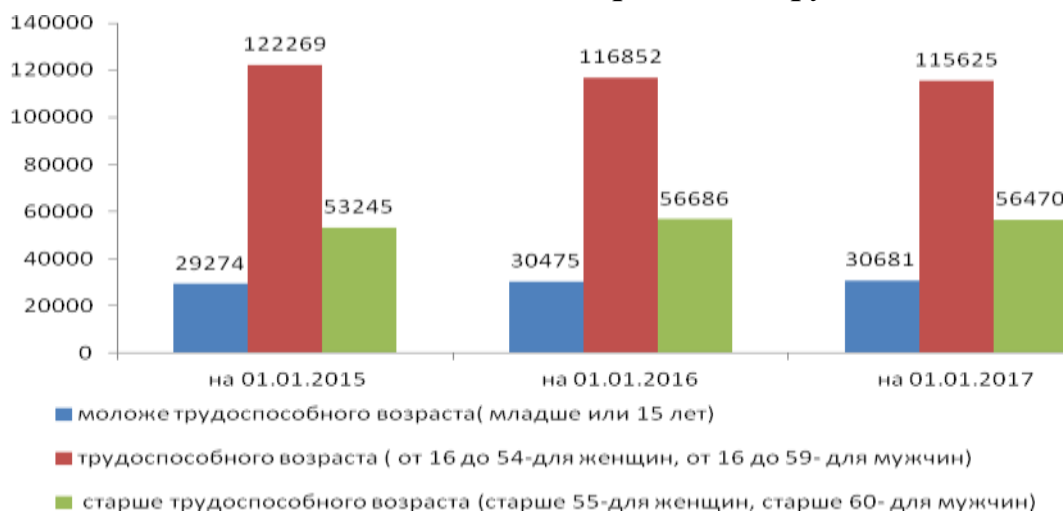


Рассматривая постоянное население по гендерному признаку, можно отметить, что женщины преобладают как на начало 2015 года, так и на начало 2016, 2017 годов. Доля женщин на 01.01.2017 составила 55%, 111404 человека (на 686 человек меньше, чем на 01.01.2016). Доля женщин на 01.01.2017 по сравнению с 01.01.2015 увеличилась на 2,9% (4966 человек). Доля мужчин на 01.01.2017 составила 45%, 91362 человека (на 510 человек меньше, чем на 01.01.2016), а на 01.01.2017 по сравнению с 01.01.2015 снизилась на 2,9% (6988 человек).

2.1.3. Распределение и динамика численности населения по основным возрастным группам

График 4

Распределение и динамика численности населения по основным возрастным группам, чел.



По возрасту преобладают граждане в трудоспособном возрасте (от 16 до 54 - для женщин, от 16 до 59 - для мужчин). В период с 2015-2017год наблюдается постепенное снижение доли лиц трудоспособного возраста от общего числа жителей. Так в 2017 году их доля составила 57% (115625 человек), а доля в 2015 году - 60% (122269 человек), что на 3% (6644 человека) больше.

Доля граждан старше трудоспособного возраста (от 55 и старше - для женщин, от 60 и старше - для мужчин) в 2017 году составляет 27,9% (56470 человек), что на 0,1% (216 человек) меньше, чем в 2016 году и на 1,9% (3225 человек) больше, чем в 2015 году.

Доля лиц моложе трудоспособного возраста (до 15 лет) в 2017 году – 15,1% (30681 человек), что на 0,1% (206 человек) больше, чем в 2016 году и на 0,8% (1407 человек) больше, чем в 2015 году.

Анализ численности населения на 01.01.2017 в сравнении с 01.01.2016 по основным возрастным группам показывает, что численность молодежи незначительно увеличилась на 0,2% - 30681 человек (на 206 человек больше), а численность трудоспособного возраста снизилась за счет миграционных процессов на 0,3% (на 1227 человек).

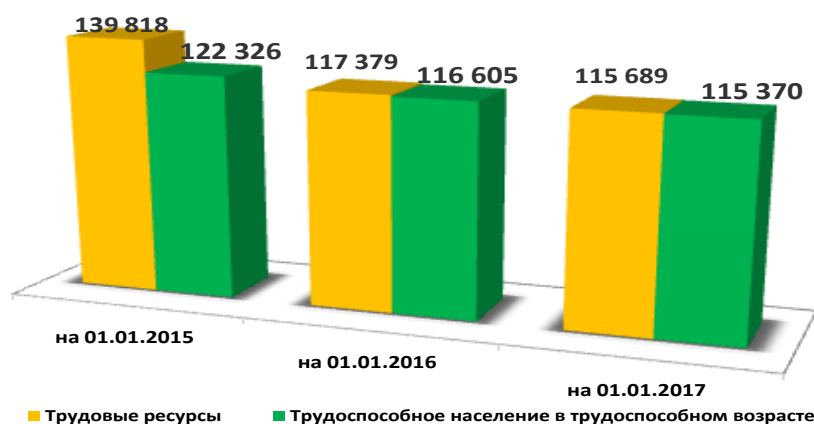
Численность лиц старше трудоспособного возраста сократилась за счет естественной убыли населения на 216 человек и составила на 01.01.2017 - 56470 человек.

Структуру баланса необходимо оптимизировать, не забывая особое внимание уделять перспективным трудовым ресурсам, это 30681 человек моложе трудоспособного возраста с целью определения и корректировки их профессионально-образовательной траектории.

2.1.4. Динамика численности трудовых ресурсов и трудоспособного населения в трудоспособном возрасте

График 5

Динамика численности трудовых ресурсов и трудоспособного населения в трудоспособном возрасте, чел.



Численность трудовых на 01.01.2017 составила 115689 человек, что на 1,4% меньше (на 1690 человек), чем на 01.01.2016 или на 17,2% меньше (на 24129 человек), чем на 01.01.2015.

На 01.01.2017 численность трудовых ресурсов снизилась на 1,4% и составила 115689 человек, что на 1690 человек меньше, чем на 01.01.2016.

Трудоспособное население в трудоспособном возрасте с 01.01.2015 по 01.01.2017 сократилось на 6 % (на 6956 человек), а на 01.01.2017 сократилось на 1% и составило 115370 человек, что на 1235 человек меньше, чем на 01.01.2016.

2.1.5. Демографические процессы в Районе

Таблица 3

Демографические процессы в Районе, чел

Наименование показателя	На 01.01.2015	На 01.01.2016	На 01.01.2017
Число родившихся за год	1918	2003	2180
Число умерших за год, из них:	2639	1976	2197
в трудоспособном возрасте	731	567	577
Миграция между населенными пунктами внутри данного муниципального образования	85	48	96
Миграция за пределы населенного пункта (в другие районы Ленинградской области)	185	273	206
Миграция за пределы населенного пункта (в другие субъекты РФ – Санкт-Петербург, Вологодскую, Новгородскую области, республику Карелия)	165	304	348
Иностранные трудовые мигранты	663	189	436

Наблюдается неоднозначная демографическая ситуация в Районе. С одной стороны наблюдается рост рождаемости, а с другой - преобладает смертность населения, даже в трудоспособном возрасте. Так за период с 2016 года по 2017 год рост рождаемости увеличился на 177 человек или на 8,8% и составляет 2180 человек, а смертность населения в трудоспособном возрасте на 1,8% и составляет за период с 2016 года по 2017 год 577 человек, что на 10 человек больше, чем на 01.01.2016 (таблица 3).

На фоне естественной убыли населения миграция стала единственным источником восполнения потерь в численности населения Района. Но в тоже время, миграционная убыль на 01.01.2017 (разница между прибывшими и выбывшими) за пределы Района составила 348 человек, что на 44 человека больше, чем на 01.01.2016 (таблица 3).

2.1.6. Оценка маятниковой миграции

Таблица 4

Оценка маятниковой миграции, чел.

Наименование показателя	На 01.01.2015	На 01.01.2016	На 01.01.2017
Сальдо маятниковой миграции учащихся (+ или –), из них:	-734	-734	-668
численность учащихся (16 и старше лет или СПО, ВО), приезжающих на учебу в Район из других муниципальных районов, регионов	1192	1192	1202
численность учащихся (16 и старше лет), выезжающих на учебу из Района в другие муниципальные районы, регионы	1926	1926	1870
Сальдо маятниковой трудовой миграции (+ или -), из них:	-9478	-9478	-9741
численность граждан, приезжающих на работу в Район из других, муниципальных районов, регионов	639	639	368
численность граждан, выезжающих на работу из Района в другие, муниципальные районы, регионов	10117	10117	10109

Отрицательная маятниковая миграция учащихся связана с нехваткой на территории Района образовательных организаций по спросу выпускников общеобразовательных учреждений и потребностям организаций (предприятий), но в тоже время, численность учащихся за пределами Района на 01.01.2017 сократилась на 3% и составила 1870 человек, что на 56 человек меньше, чем на 01.01.2016 (таблица 4).

Из-за более развитой транспортной доступности отдельных территорий Района для перемещения рабочей силы «маятниковая трудовая миграция» жителей очень развита как внутри Района, так и на региональном уровне (г.Санкт-Петербург). Наблюдается снижение на 01.01.2017 трудовой миграции выезжающих на работу из Района на 0,1%, что составляет 10109 человек, на 8 человек меньше, чем на 01.01.2016 (таблица 4).

2.2. Занятость

Таблица 5

Динамика показателей занятости населения Района, чел.

Наименование показателя	На 01.01.2010	На 01.01.2011	На 01.01.2012	На 01.01.2013	На 01.01.2014	На 01.01.2015	На 01.01.2016	На 01.01.2017
Численность экономически активного населения	100460	100500	106800	106800	106800	105800	105800	105800
Численность занятых в экономике	70200	70200	74100	75600	75600	75000	74800	93006
Численность безработных зарегистрированных в службе занятости населения	474	337	429	253	247	215	322	284

С учетом имеющихся ресурсов, текущих тенденций и социально-экономических перспектив Района разработана «Стратегия социально-экономического развития МО «Выборгский район» Ленинградской области до 2025 года».

Одной из основной целевой установки социально-экономического развития Района в стратегической перспективе является: стабильное и устойчивое функционирование Района, как конкурентоспособного территориального социально-экономического образования, обеспечивающего на основе самоуправления все условия для полноценной жизни населения, его эффективной экономической и социальной деятельности, демографического развития. Дальнейшее улучшение среды проживания, повышение притягательности Района для его жителей и приезжих. Недопущение в перспективном периоде возникновения острых кризисных явлений в сфере производства и занятости, создание соответствующих антикризисных механизмов.

Поэтому за последний год из-за динамичного развития отдельных территорий Района (Высоцкое, Приморское, Полянское, Светогорское, Селезневское направление) наблюдается значительный рост численности занятого населения за счет дополнительных трудовых ресурсов из других регионов страны, ближнего и дальнего зарубежья, которая составила на 01.01.2017 – 93006 человек.

Следует отметить, что настоящее сальдо миграции определить достаточно сложно, наблюдается проявление тенденции к статистическому занижению этого показателя, что приводит к корректировкам показателей миграции и численности

населения по результатам данных, получаемых при запросах от администраций поселений.

За 5 лет (в период с 2012 года по 2017 год) численность экономически активного населения в целом уменьшилась на 15% (на 4556 человек), имея максимальное значение в период с 2013-2014 год – 106800 человек (таблица 5).

За 6 лет (в период с 2010года по 2016 год) численность занятых в экономике увеличилась 6,5%, при этом максимальное значение наблюдаем в период с 2013года по 2014 год – 75600 человек (таблица 5).

Несмотря на незначительные изменения в численности занятого населения в период с 2010 года по 2016 год, можно наблюдать перераспределение трудовых ресурсов по видам экономической деятельности, которое происходило как за счет сокращения численности рабочих на предприятиях (организациях), так и за счет ликвидации организаций (предприятий) и по иным причинам. В результате рынок труда пополнялся новыми соискателями.

Необходимо отметить, что за последние 7 лет (в период с 2010 года по 2017 год) за счет реализации мероприятий по содействию занятости населения, а именно: организации ярмарок вакансий рабочих мест, как на предприятиях, так и в Выборгском филиале ГКУ ЦЗН ЛО; семинаров; временного трудоустройства, как несовершеннолетних подростков в свободное от учебы время, так и соискателей на общественные работы; помощи в организации самостоятельной занятости нетрудоустроенной категории населения и активизации предпринимательской деятельности и других мероприятий, численность зарегистрированных безработных сокращена на 40,1% (на 190 человек).

Максимальное количество безработных граждан наблюдалось в 2010 году – 474 человека, а минимальное количество безработных зафиксировано в 2015году – 215 человек (таблица 5).

Численность безработных зарегистрированных в службе занятости населения 01.01.2017 – 284 человека (на 38 человек меньше, чем на 01.01.2016), из которых 39 человек – безработная молодежь в Районе до 30 лет.

24,5% безработных проживают в сельской местности, 75,5% – в городской местности.

Распределение занятых в экономике граждан

Таблица 6

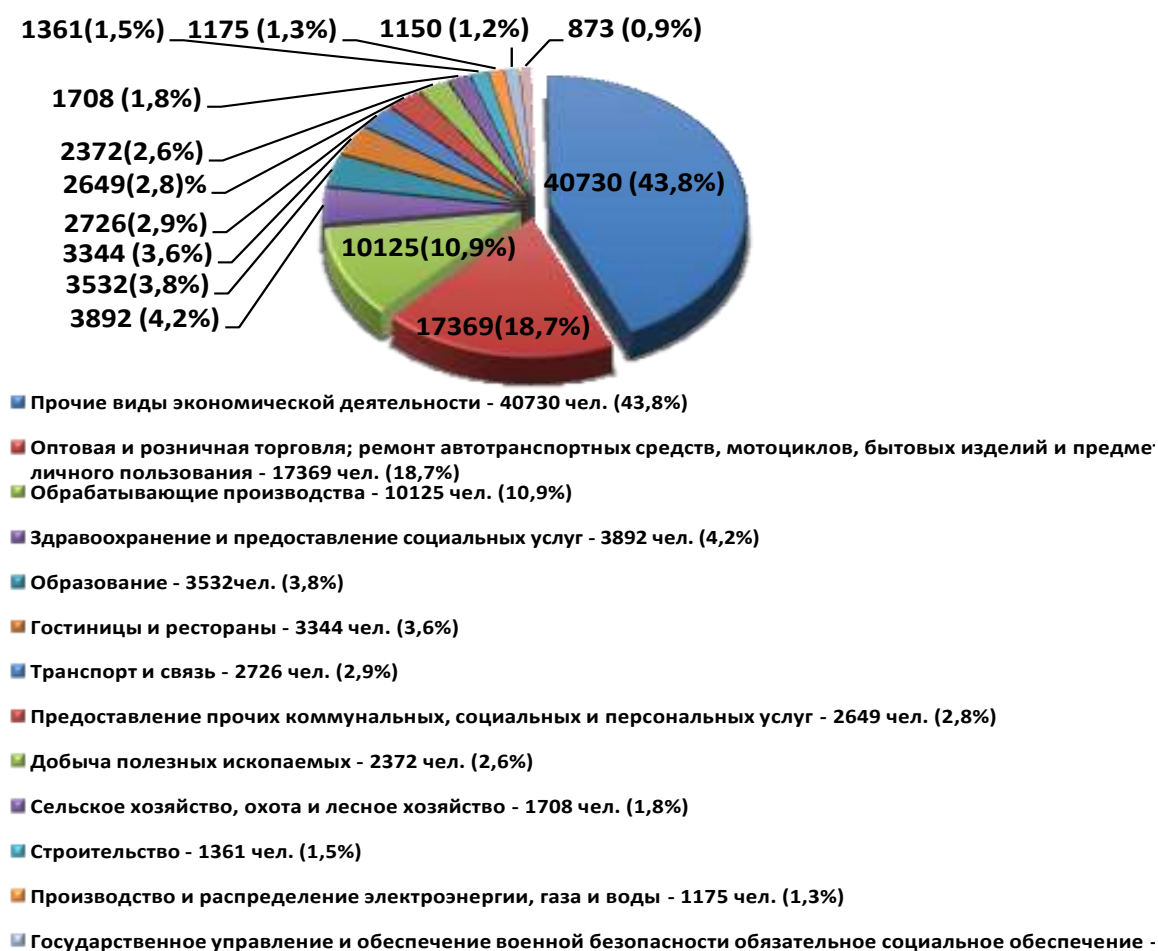
Наименование показателя	Ед. изм.	На 01.01.2017, чел
Граждане, работающие на территории Района	Чел.	93006
Граждане, работающие в другом районе Ленинградской области	Чел.	348
Граждане, работающие в другом субъекте РФ	Чел.	9761

Положительной тенденцией является то, что основная часть занятых в экономике граждан работает на территории Района- 93006 человек, но в тоже время из-за более развитой транспортной доступности перемещение рабочей силы осуществляется в Приозерский район Ленинградской области и отдельный субъект РФ г.Санкт-Петербург (таблица 6).

Важной частью расчета баланса трудовых ресурсов является структура занятого населения по видам экономической деятельности, которая позволяет увидеть специфику трудовых ресурсов.

График 6

Отраслевая структура занятости Района на начало 2017 года
(93006 человек)



Максимальная занятость населения преобладает с видом экономической деятельности, связанной с оптовой и розничной торговлей, ремонтом автотранспортных средств, мотоциклов, бытовых изделий и предметов личного пользования, их численность составила - 17369 человек (18,7%) (график 6).

Минимальная занятость населения наблюдается с видом экономической деятельности, связанной с операциями с недвижимым имуществом, арендой и предоставлением услуг, их численность - 873 человека (0,9%) (график 6).

Наибольший процент занятого населения входит в категорию «Прочие виды экономической деятельности» - 40730 человек (43,8%). В этот вид экономической деятельности включены такие разделы, как - рыболовство, рыбоводство, финансовая деятельность и другие виды деятельности (график б).

2.3. Рынок труда

Таблица 7

Основные показатели и действия службы занятости на рынке труда Района за 2010-2017годы, чел.

№ п/п	Наименование показателя	2010	2011	2012	2013	2014	2015	2016	2017
1.	Обратилось в целях поиска подходящей работы	2406	2326	1981	1975	1819	1977	2142	2410
2.	Зарегистрировано безработных граждан	975	992	659	602	877	755	716	762
3.	Трудоустроено при содействии службы занятости (всего)	1491	1362	1457	1409	1358	1293	1454	1800
из них:									
3.1.	безработных	513	464	454	265	307	343	390	400
3.2.	инвалидов	23	40	28	32	39	57	42	145
3.3.	подростков	858	782	673	865	861	834	992	1021
3.4.	выпускников	22	19	14	8	16	5	11	33
4.	Прошли обучение	212	121	104	98	149	152	151	184
5.	Количество заявленных вакансий	6106	6048	6696	7406	8697	6887	7075	8500

Эффективность трудоустройства граждан - один из основных показателей, характеризующий деятельность центра занятости в части государственной услуги населению.

За период с 01.01.2010 по 31.12.2016 в Выборгский филиал ГКУ ЦЗН ЛО обратились 14626 человек (таблица 7).

При содействии центра занятости трудоустроились 9824 человека, эффективность трудоустройства за 8 лет работы Выборгского филиала ЦЗН ЛО составила 67,2% (таблица 7).

Доля обратившихся за содействием в поиске работы по отношению к экономически активному населению в Районе в 2017 году составила 2,3%, в то время как в 2016 году – 2%

Средняя продолжительность зарегистрированной безработицы составила 4,4 месяца.

В целях сохранения стабильной ситуации и недопущения резкого роста безработицы на рынке труда Ленинградской области реализуются мероприятия Государственной программы Ленинградской области «Содействие занятости населения Ленинградской области» (утверждена постановлением Правительства Ленинградской области от 7 декабря 2015 года № 466).

С начала 2017 года гражданами поданы 5686 заявлений о предоставлении государственной услуги. В целях поиска работы в Выборгский филиал ГКУ ЦЗН ЛО обратились 2400 граждан.

Получили услуги:

- по профориентации - 1149 человек;
- по психологической поддержке – 68 человек;
- по социальной адаптации – 119 человек;
- по самозанятости – 19 человек;
- по информированию о положении на рынке труда – 1743 человека;
- по профобучению - 184 человека.

Осуществляется работа по оказанию помощи безработным гражданам: в определении приоритетных направлений организации собственного дела, важных для развития социально-экономической инфраструктуры муниципального образования: в направлении безработных граждан на обучение основам предпринимательства.

Ежегодно для учащихся выпускных классов общеобразовательных организаций проводятся ярмарки профессий, учебных мест с целью оказания профориентационных услуг по выбору сферы деятельности, профессии, учебного заведения.

Ведется работа по реализации мероприятия «Содействие трудоустройству гражданам, нуждающимся в дополнительной поддержке», в котором работодателям за счет субсидии Ленинградской области возмещается часть заработной платы, выплаченной трудоустроенным несовершеннолетним гражданам в возрасте от 14 до 18 лет и трудоустроенным выпускникам образовательных организаций, не имеющим опыта работы по полученной специальности, в течение трех лет после окончания образовательных организаций высшего и среднего образования.

Особое внимание центр занятости уделяет профессиональному обучению и дополнительному профессиональному образованию. Профессиональное обучение

безработных граждан осуществляется по направлению от центра занятости по профессиям, имеющим спрос на рынке труда Района: водитель погрузчика, водитель автомобиля, бухгалтер, парикмахер, сварщик и др. С каждым годом увеличивается количество направленных на обучение. Эффективность профессионального обучения составляет 100%.

Уровень безработицы в Районе на 01.01.2017 в 1,5 раза ниже среднего значения по Ленинградской области (0,45%)

График 7

Динамика уровня регистрируемой безработицы Района с 2010 года по 2017 год, %.

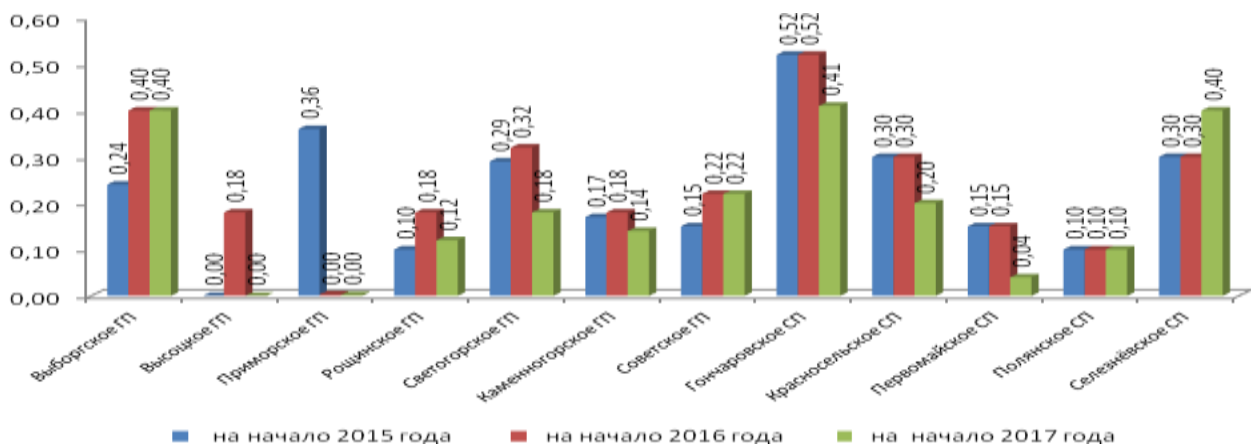


В условиях достаточно стабильной экономической ситуации, на протяжении ряда последних лет, мерами активной политики занятости удалось не допустить роста безработицы в Районе.

Начиная с 01.01.2010 уровень официально зарегистрированной безработицы был ниже среднеобластного и на 01.01.2017 составил 0,27%

График 8

Динамика уровня регистрируемой безработицы в поселениях Района, %.

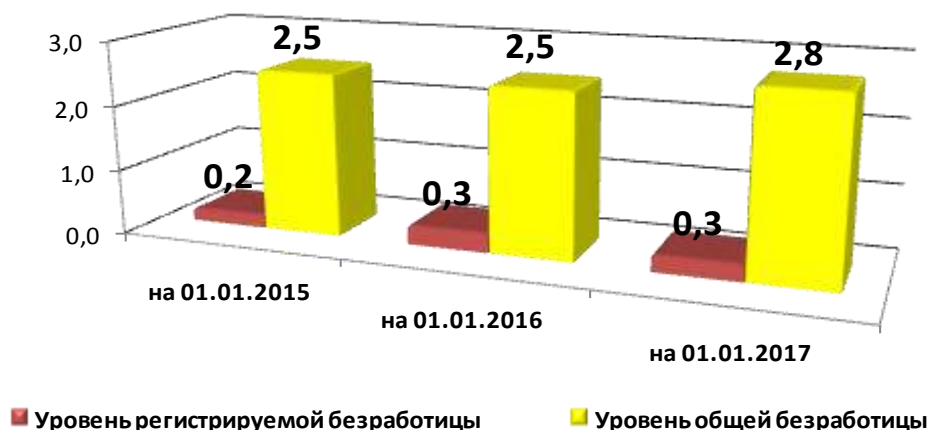


В сравнении с уровнем регистрируемой безработицы в Районе на 01.01.2017, наиболее благоприятная ситуация в Высоцком (0%), Приморском (0%), Первомайском (0,04%), Полянском (0,10%), Рошинском (0,12%) городских и сельских поселениях.

Максимальный уровень регистрируемой безработицы на 01.01.2017 отмечен в Гончаровском сельском поселении – 0,41%, минимальный - в Высоцком городском поселении – 0%.

График 9

Динамика уровня регистрируемой и общей безработицы Района, %



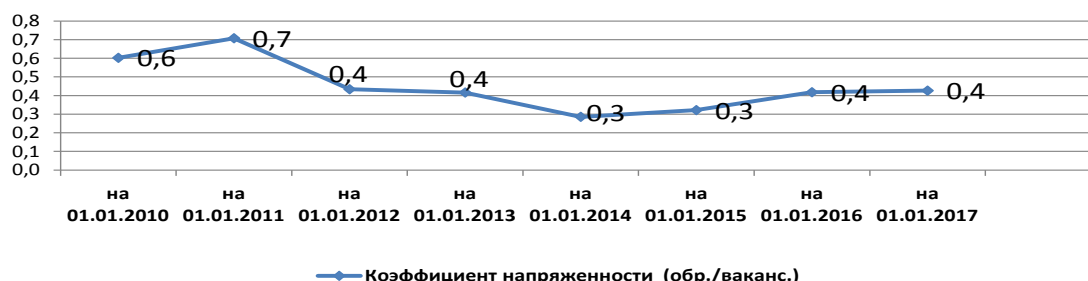
Уровень общей безработицы равен суммарной численности количества самостоятельно ищущих (2641 человек) и зарегистрированных безработных (284 человека) в Выборгском филиале ГКУ ЦЗН ЛО к экономически активному населению Района, что составляет 2,8 %.

По сравнению с 2016 годом уровень общей безработицы в Районе на 01.01.2017 вырос на 0,3 процентных пункта (п/п).

Одним из показателей, характеризующих положение на рынке труда, является «коэффициент напряженности», который отражает равновесие на рынке труда путем соотношения спроса и предложения на рабочую силу.

График 10

Коэффициент напряженности на регистрируемом рынке труда Района (обр./ваканс.)



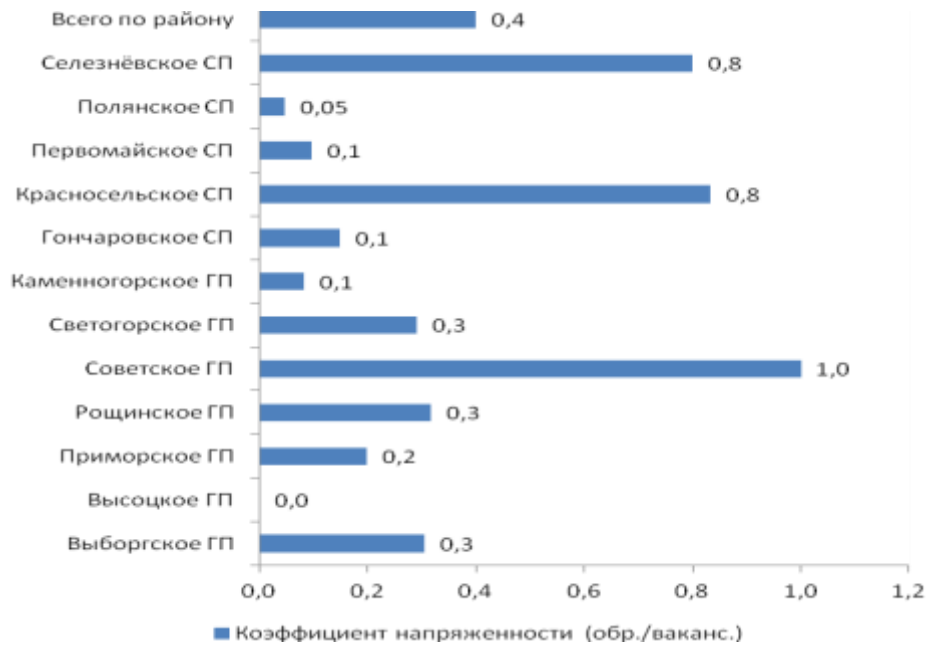
Высокий уровень потребности работодателей в работниках и низкий уровень численности незанятого трудовой деятельностью населения привели к снижению коэффициента напряженности в период с 2012 года по 2017 год.

За период с 2012 года по 2017 год в Районе наблюдается стабильная

обстановка на рынке труда. Коэффициент напряженности в целом по Району на 01.01.2017 составил 0,4, то есть вакансий на 60% больше, чем потенциальных работников.

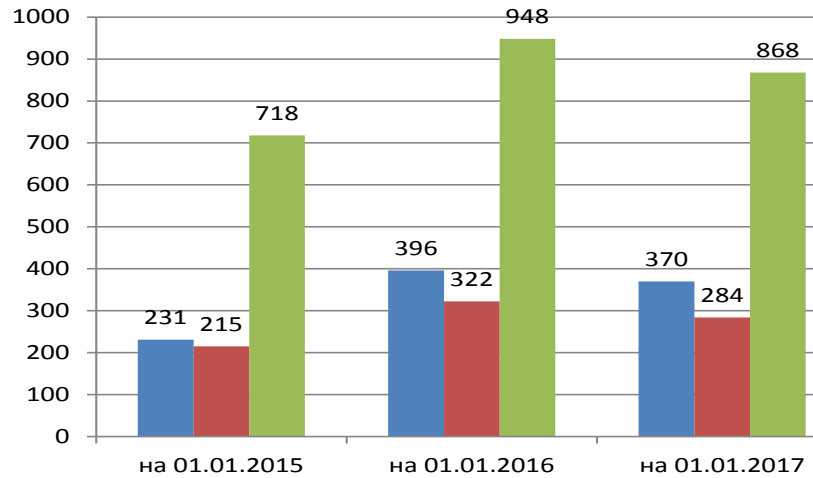
График 11

Коэффициент напряженности на рынке труда в разрезе городских и сельских поселений Района на начало 2017 г (обр./ваканс.)



В разрезе городских и сельских поселений сложился значительный разброс. Нехватка рабочей силы наблюдается в Высоцком городском поселении – 100% спроса, Полянском сельском поселении – 95,4%, Каменногорском городском поселении – 91,8% спроса, Первомайском сельском поселении – 90,5% спроса, Выборгском городском поселении – 69,6% спроса. В остальных городских и сельских поселениях потребность работодателя незначительно выше количества желающих найти работу. Самое неблагоприятное в 2016 году, с точки зрения напряженности на рынке труда - Гончаровское сельское поселение (2 человека на 1 вакансию).

Динамика основных показателей регистрируемого рынка труда Района



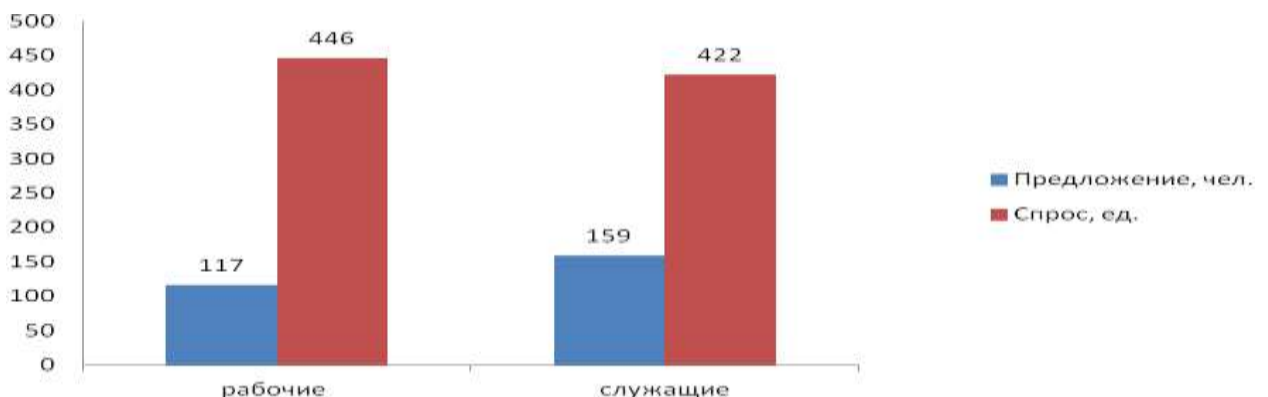
Спрос рабочей силы превышает предложение на нее на регистрируемом рынке труда, что характеризует низкий показатель напряженности на регистрируемом рынке труда

Стабильная ситуация на регистрируемом рынке труда Района обусловлена следующими факторами:

- снижением численности граждан, состоящих на учете в центре занятости населения;
- снижением количества граждан, имеющих статус безработного;
- снижением заявленной работодателями потребности в работниках;
- снижением уровня регистрируемой безработицы и напряженности на рынке труда;
- увеличением удельного веса трудоустроенных граждан в общей численности граждан, обратившихся за содействием в поиске работы.

2.4. Спрос и предложение

Спрос и предложение на регистрируемом рынке труда Района на начало 2017 года по категориям работников



На 01.01.2017 на регистрируемом рынке труда, предложение рабочей силы ниже спроса на нее в 3,8 раза (на 329 человек), но в разрезе категорий работников ситуация различается. Дефицитной категорией являются безработные граждане с категорией высококвалифицированные рабочие.

Одним из важных направлений центра занятости является взаимодействие с работодателями в части предоставления информации о потребности в рабочей силе и подборе необходимых кадров. По заявленным критериям работодателей осуществляется подбор работников нужной профессии и квалификации.

В банке данных центра занятости на начало 2017 года насчитывалось 868 вакансий, по рабочим профессиям 446 вакансий или 51,3%.

Таблица 8

10 востребованных профессий рабочих

№ п/п	Наименование профессии (должности)	Количество рабочих мест и вакантных должностей		
		01.01.2015	01.01.2016	01.01.2017
1	Водитель автомобиля	14	36	88
2	Электромонтер по ремонту и обслуживанию электрооборудования	17	20	28
3	Электромонтажник-наладчик	-	5	20
4	Слесарь-ремонтник	9	14	17
5	Машинист экскаватора	1	4	14
6	Слесарь-сантехник	2	3	11
7	Токарь	2	5	11
8	Электрослесарь (слесарь) дежурный и по ремонту оборудования	5	2	11
9	Сборщик (корпусов-достройщик) судовой	-	1	10
10	Водитель погрузчика	15	4	8

Самыми востребованными на рынке труда остаются: водители, слесари, электромонтеры.

В связи со строительством в районе порта Высоцк ЗАО «Криогаз» - терминала по производству и перегрузке сжиженного природного газа, а также в КС бухта «Портовая», ООО «Газпром СПГ Санкт-Петербург»- завод по сжижению природного газа на 01.01.2017 наблюдается потребность в рабочей силе по профессии: слесарь по ремонту технологических установок - 8 вакансий, электрогазосварщик - 8 вакансий.

10 востребованных должностей руководителей, специалистов, служащих

№ п/п	Наименование профессии (должности)	Количество рабочих мест и вакантных должностей		
		01.01.2015	01.01.2016	01.01.2017
1	Фельдшер	46	46	30
2	Медицинская сестра	39	32	18
3	Механик	-	1	17
4	Врач-терапевт участковый	8	7	8
5	Врач - специалист	5	15	5
6	Врач-анестезиолог-реаниматор	12	-	5
7	Менеджер	1	2	5
8	Специалист	11	4	5
9	инженер	5	4	4
10	кассир	24	1	3

Наибольшее число вакантных должностей на 01.01.2017 остается в сфере здравоохранения по следующим специальностям: фельдшер - 30 вакансий, медицинская сестра - 18 вакансий, а также на 01.01.2017 - высокая потребность в специалистах по обеспечению военной безопасности: военнослужащий (младший командный состав) – 50 вакансий, военнослужащий (рядовой и сержантский состав) – 46 вакансий, охранник ведомственной охраны - 26 вакансий.

2.5. Информация по работодателям⁷

На территории Района зарегистрированы 5523 организации (предприятия). Осуществляют деятельность 5352 организации (предприятия) с количеством работающих (на данной территории) – 31480 человек, индивидуальные предприниматели - 1898 с количеством работающих (на данной территории) – 1940 человек.

Вакантных должностей (на данной территории) на начало 2017 года – 868 единиц.

Крупнейшие работодатели Района:

- ПАО «Выборгский судостроительный завод» (численность работников - 1776 человек);
- ЗАО «Интернешнл Пейпер» (численность работников - 1561 человек);
- АО «Птицефабрика Роскар» (численность работников - 1126 человек);

⁷ *В настоящее время имеются сведения для раздела «Работодатели» только по организациям и индивидуальным предпринимателям, зарегистрированным в центре занятости, а также из официальных источников интернет (<http://petrostat.gks.ru>, <http://www.rusprofile.ru>, <http://www.list-org.com>, <http://www.spark-interfax.ru>)

- ОАО «Управляющая компания по ЖКХ» (численность работников - 1100 человек);
- ГБУЗ ЛО « Выборгская межрайонная больница» (численность работников - 780 человек);
- ООО «Транснефть-Порт Приморск» (численность работников - 738 человек);
- ООО «Выборгская лесопромышленная корпорация» (численность работников - 710 человек);
- ЗАО "КБР ИСТ" (численность работников - 562 человека);
- АО «Каменногорское карьероуправление» (численность работников - 530 человек);
- ООО «ПОРТ Высоцкий» (численность работников - 507 человек).

2.6. Данные по образовательным организациям и численности учащихся⁸

На территории Района осуществляют образовательную деятельность 4 образовательных учреждения начального образования, 12 образовательных учреждений основного образования и 28 образовательных учреждений среднего образования, в которых проходят обучение дети жителей Района и других населенных пунктов.

График 14

Данные по численности учеников школ и состав выпускных классов (чел.):



Необходимо отметить, что количество учащихся в выпускных классах в 2016-2017 учебном году сократилось на 160 человек, что на 7,8% меньше, чем в 2014-2015 учебном году, но также наблюдается стабильная численность учащихся среднего звена в 2015-2016 учебном году и 2016-2017 учебном году, и тем самым будет рост выпускников 2016-2017 учебного года.

⁸ Информация* «Численность учащихся, зарегистрированных на территории Района» в настоящее время заполняется частично в виду отсутствия полных данных.

Данные по численности обучающихся в образовательных организациях профессионального и высшего образования



На территории Района оказывают образовательные услуги 2 организации высшего образования с количеством учащихся на 2016-2017 учебный год - 120 человек, что на 97 человек меньше, чем на 2014-2015 учебный год; 3 организации профессионального образования с количеством учащихся на 2016-2017 учебный год - 1350 человек, что на 148 человек больше, чем на 2014-2015 учебный год.

Государственное автономное профессиональное образовательное учреждение Ленинградской области «Выборгский политехнический колледж «Александровский» проводит курсы по подготовке и переподготовке взрослого населения по специальностям: сварщик (электросварочные и газосварочные работы); повар; кондитер, продавец продовольственных товаров; бармен; официант; столяр строительный; маляр строительный; штукатур; облицовщик - плиточник; бухгалтерский учет (1-С бухгалтерия); пользователь ПК; слесарь; электромонтер по ремонту и обслуживанию электрооборудования, каменщик, монтажник по монтажу стальных и ж/б конструкций.

3. Основные характеристики и тенденции трудовых ресурсов и рынка труда

Рынок труда Района можно оценивать, как локальный, имеющий в своем составе замкнутые территории, на котором регулярное перемещение рабочей силы за его пределы невозможно или крайне затруднено в связи с отсутствием

достаточного транспортного сообщения.

Рынок труда Района существует, как в условиях развития неблагоприятных тенденций в части сокращения численности постоянного населения, наблюдается убыль населения, снижение трудовых ресурсов, ухудшение демографической обстановки, (в 1,4 раза число умерших превысило число родившихся, сальдо миграции остается в минус), так и в положительных направлениях, связанных с сохранением стабильности на рынке труда экономической активности населения, наблюдается тенденция изменения основных показателей естественного движения населения, (на 01.01.2016 уровень регистрируемой безработицы в Выборгском районе составил 0,3% от экономически активного населения, ниже в 1,5 раза среднего значения по Ленинградской области (0,45%), естественная убыль населения проявляет тенденцию к сокращению, а за последние два года наблюдается увеличение численности лиц моложе трудоспособного возраста, но в тоже время, из-за более развитой транспортной доступности отдельных территорий Района для перемещения рабочей силы, «маятниковую миграцию» жителей сложно оценить.

Рынок труда Района обладает необходимыми стандартными составляющими и представлен как предложением рабочей силы (занятые граждане, ищущие работу, безработные), так и элементами спроса на рабочую силу (рабочие места, работодатели, вакансии).

Высокий уровень потребности работодателей в работниках и низкий уровень численности незанятого трудовой деятельностью населения привели к снижению коэффициента напряженности в период с 2012 года по 2017год. В основном предприятия и организации Района испытывают дефицит в высококвалифицированных рабочих кадрах.

4. Перспективы развития рынка труда (размещение инвестиционных проектов)

Важнейшие направления развития экономики района до 2025 года:

- г.Выборг (точка роста первого порядка) – многофункциональный центр муниципального района, центр международного и внутреннего туризма, реконструкция и модернизация портовых комплексов (порт Выборг расположен на пересечении 9 Интермодального и Панъевропейского коридоров, связывающих Северо-Запад России со странами ЕС, основная трасса – Скандинавия); транспортно-логистические и инновационно-промышленные функции;

- г.Высоцк, г. Приморск, (точки роста второго порядка) – центры обслуживания трубопроводного транспорта, морских перевозок, складирования и обработки грузов, активного развития и модернизации портов; центры морского туризма, рекреации, водных видов спорта;

- г.Каменногорск, г.Светогорск, (точки роста второго порядка) – центры добывающей и обрабатывающей промышленности, развитие туристско-рекреационных и транспортных функций;

-городской поселок Роцино (точки роста второго порядка) – многофункциональный центр обслуживания населения, продолжение развития туристско-рекреационной функции, развитие сфер пригородного малоэтажного, индивидуального и дачного строительства;

- точками роста третьего порядка могут стать административные центры прочих муниципальных образований Выборгского района.

Одна из основных задач Района - привлечение инвестиций, организация новых рабочих мест.

1. Развитие транспортного комплекса Выборгского района:

-инвестиционная деятельность транспортного комплекса района будет направлена на развитие и реконструкцию действующих портов Выборг, Высоцк и строительство новых портовых мощностей;

-проект по организации скоростного движения пассажирских поездов на участке Санкт-Петербург–Бусловская Октябрьской железной дороги ОАО «Российские железные дороги». Движение грузовых поездов будет перенесено на линию Ручьи-Петяярви-Каменногорск– Выборг с целью обеспечения возрастающего грузопотока в порты Приморск и Высоцк;

-в связи с ростом объема международных и межрегиональных автоперевозок по территории района до 2025 года - строительство новых и реконструкция существующей автомобильной дороги «Скандинавия» (от Санкт-Петербурга до Государственной границы с Финляндией);

-строительство автодорожного путепровода:

-станция Возрождение участка Выборг – Каменногорск, взамен закрываемого переезда на ПК229+44.20;

-перегон Таммисуо–Гвардейское участка Выборг – Каменногорск, взамен закрываемых переездов на ПК 105+00.00, ПК 106+38.30;

-перегон Выборг–Таммисуо, участка Выборг – Каменногорск, взамен закрываемых переездов на ПК26+30.92, ПК 1276+10.80 и ПК15+89;

-строительство автодороги регионального значения Рябово–Ермилово;

-строительство обходов населенных пунктов Рябово, Краснофлотское, Поляны, Семиозерье, Победа автодорогой регионального значения Рябово – Поляны;

-строительство обходов населенных пунктов Ландышевка, Соколинское автодорогой регионального значения Зеленогорск–Приморск–Выборг;

-строительство перемычки между автодорогой Подъезд к городу Выборг и Зеленогорск–Приморск–Выборг, расположенной южнее города Выборг, с устройством развязки в разных уровнях на примыкании к подъезду г.Выборг.

По местным автомобильным дорогам:

-«подъезд к поселку Яшино» с реконструкцией мостового перехода через р.

Бусловка;

- «подъезд к пос. Кравцово»;
- «подъезд к пос. Сопки»;
- «подъезд к пос. Клеверное»;
- «подъезд к пос. Токарево»;
- реконструкция автодороги регионального значения Рябово – Поляны;
- реконструкция автодороги Зеленогорск – Приморск – Выборг со строительством обхода Высокинской портовой зоны с восточной стороны озера Высокинское в целях развития данной портовой зоны;
- реконструкция автодороги регионального значения Подъезд к городу Высоцк.

Увеличение мощностей:

-стивидорная компания «Порт Высоцкий» планирует увеличение мощностей (замена кранов, манипуляторов для выгрузки вагонов, строительство складских площадок, реконструкция объектов электроснабжения, закупка автопогрузчиков, буксиров для работы с большими судами), что позволит увеличить ежегодный объем перевалки угля от 7 млн. тонн до 10 — 12 млн. тонн.

2. Строительство:

- район порта Высоцк ЗАО «Криогаз» - терминал по производству и перегрузке сжиженного природного газа. Планируемая мощность терминала составит 660 тыс. тонн сжиженного природного газа в год, свыше 100 новых рабочих мест;
- КС бухта «Портовая», ООО «Газпром СПГ Санкт-Петербург»- завод по сжижению природного газа, свыше 500 новых рабочих мест;
- район порта Приморск ООО «Приморский УПК» - универсальный перегрузочный комплекс по перевалке минеральных удобрений, зерна, генеральных, накатных и контейнерных грузов, до 100 новых рабочих мест;
- п.Первомайское, АО «Птицефабрика Роскар» - комбикормовый завод, до 100 новых рабочих мест;
- г.Светогорск - завод по производству сыра «Лосево», мощностью 4 тонны в сутки, до 100 новых рабочих мест;
- южный микрорайон г. Выборга - школа на 450 учеников;
- п.Большое Поле МО «Селезневское сельское поселение» - фельдшерско-акушерский пункт, общей площадью – 90 кв.м с количеством посещений в сутки – 15 человек;
- г.Выборг, ул. Петровская - родильный дом на 200 мест (современный перинатальный центр с современным оборудованием);
- г.Выборг - спортивный центр с универсальным игровым залом, трибуной на 47 мест, плавательным бассейном на 48 чел./смена, детским бассейном на 20 чел./смена, крытым катком с искусственным льдом, универсальным спортивным залом на 64 человека, с трибунами на 200 мест, зал для фитнеса на 30 человек, зал

- силовой подготовки на 10 человек, буфетом на 24 посадочных места; -
- г.Высоцк МО «Высоцкое ГП» - универсальный спортивный зал МБОУ «СОШ №12» (структурное подразделение им.С.И.Ростоцкого) площадью 540 кв.м.;
 - п.Рошино МО «Рощинское ГП»- тренировочная площадка на стадионе, для тренировок команд-участниц на чемпионате мира по футболу, для тренировок других футбольных команд;
 - г.Выборг - спортивный центр с универсальным игровым залом, плавательным бассейном, крытым катком с искусственным льдом, с трибунами на 235 мест, с обеспечением доступа инвалидов: пандусы, лифты, подъемные платформы, гидравлические подъемники для спуска и подъема инвалидов;
 - п.Кирпичное (МО «Красносельское СП») - стадион МБОУ «Кирилловская школа» МО «Красносельское СП», п.Семиозерье, МО «Полянское СП» - стадион МБОУ «Коробицынская СОШ»;
 - МО «Город Выборг», МО «Рощинское ГП», МО «Приморское ГП» - многоэтажное жилищное строительство (дом 16 этажей на 120 квартир, г. Выборг, застройщик ООО «Айбер-Звезда»; дом в южном микрорайоне, г. Выборг – застройщик ЗАО «Вира»; жилой дом на 66 квартир, г. Приморск – ООО «ВикингСтройИнвест»; жилой дом на 169 квартир, п.Рошино – ООО «Айбер Констракшн»);
 - МО «Приморское ГП», МО «Каменногорское ГП», МО «Первомайское СП», МО «Полянское СП», МО «Красносельское СП» - строительство малоэтажных жилых комплексов, таунхаусов (дом пос.Красносельское - ООО «ВикингСтройИнвест»; дом п. Семиозерье - ООО «ВикингСтройИнвест»; дом г.Выборг – ООО «ИТС», ООО «СРВ-Папула»).

3.Реконструкция:

- г. Выборге - здания Государственного областного архива.
- г.Выборг, ул.Данилова 1 - здания общественно-бытового корпуса под школу бокса. МБОУ «СОШ №8» (МО «Город Выборг»), п.Советский (МО «Советское ГП») и МБОУ «СОШ №14» (МО «Город Выборг») - спортивной площадки:
- п.Красносельское (МО «Красносельское СП») - Красносельского культурно-спортивного центра.