



Комитет по труду
и занятости населения
Ленинградской области



Паспорт трудовых ресурсов

Киришский район

Киришский филиал ГКУ ЦЗН ЛО





Уважаемые жители Киришского района, инвесторы и работодатели!

Ленинградская областная Биржа труда совместно с экономическими службами муниципальных районов ежегодно проводит анализ трудовых ресурсов в разрезе, как муниципальных образований Ленинградской области, так и отдельно по каждому населённому пункту. Всего составлено более 3000 паспортов территорий Ленинградской области. Основываясь на их данных, можно сделать выводы о качестве человеческого капитала той или иной территории и рассматривать инвестиционную привлекательность территорий с учётом имеющегося трудового потенциала.

В паспортах подробно показана динамика развития человеческого капитала за несколько лет, приведены основные характеристики трудовых ресурсов района в разрезе максимальных и минимальных значений по городским и сельским поселениям. Данная работа проделана в рамках масштабного проекта по формированию на базе филиалов ГКУ «Центр занятости населения Ленинградской области» Центров Деловой Активности. В процессе формирования паспортов трудовых ресурсов мы вышли на новый уровень взаимодействия между территориальными подразделениями областной Биржи Труда и экономическими службами, позволяющий осуществлять эффективное регулирование локальных рынков труда. Если Вас заинтересовал паспорт трудовых ресурсов конкретного населённого пункта, городского или сельского поселения, то Вам нужно обратиться в филиал государственного казённого учреждения «Центр занятости населения Ленинградской области» Киришского района по адресу: г. Кириши, ул. Комсомольская, 10.

Также, вы можете ознакомиться с более подробными данными по интересующей вас территории в фонде пространственных данных Ленинградской области, расположенными по адресу в сети Интернет: <http://fpd.lenobl.ru>.

С уважением,

Алексей Брицун

председатель комитета
по труду и занятости населения
Ленинградской области

ОГЛАВЛЕНИЕ

	Страница
1	Общий раздел:
1.1.	Географическое расположение 4
1.2.	Население 6
1.3.	Местное самоуправление 6
1.4.	Населенные пункты 6
1.5.	Промышленность 7
1.6.	Сельское хозяйство 8
1.7.	Транспорт 9
2.	Рынок труда и трудовые ресурсы
2.1.	Постоянное население 12
2.1.1.	Динамика численности населения 13
2.1.2.	Распределение постоянного населения по гендерному признаку 14
2.1.3.	Распределение и динамика численности населения по основным возрастным группам 15
2.1.4.	Динамика численности трудовых ресурсов и трудоспособного населения в трудоспособном возрасте 16
2.1.5.	Демографические процессы 17
2.1.6.	Оценка маятниковой миграции 17
2.2.	Занятость 18
2.3.	Рынок труда 21
2.4.	Спрос и предложение 26
2.5.	Информация по работодателям 28
2.6.	Данные по образовательным организациям и численности учащихся 29
3.	Основные характеристики и тенденции трудовых ресурсов и рынка труда 30
4.	Перспективы развития рынка труда (размещение инвестиционных проектов) 31

1. Общий раздел

1.1. Географическое расположение

Киришский муниципальный район (далее – Район) расположен на юге Ленинградской области в бассейне реки Волхов и его притока Пчѣвжи. Граничит с Тосненским, Кировским, Волховским и Тихвинским муниципальными районами, на юге с Новгородской областью.

Площадь Района составляет 304,5 тыс. га, в том числе: земли сельскохозяйственного назначения 79,36 тыс. га, земли населённых пунктов 8 тыс. га, земли промышленности, транспорта, связи 2,9 тыс. га, земли особо охраняемых территорий 0,06 тыс. га, земли лесного фонда 211,75 тыс. га, земли водного фонда 1,68 тыс. га.

Вся территория расположена в пределах Ильмень-Волховской низины и относится к Лужско-Волховскому ландшафтному округу. Для Района характерны низменные озерно-ледниковые и моренные ландшафты. Рельеф всюду плоский, с абсолютными высотами 20-25 метров.

Речная сеть довольно густая, но реки текут в слабоврезанных долинах и не обеспечивают дренаж водоразделов. Главная река – Волхов.

По юго-восточной части Района протекает река Пчѣвжа, впадающая в реку Волхов в Новгородской области. На крайнем юге территорию Района пересекает небольшая река Шарья, впадающая в приток реки Волхов Оскую.

Плоский рельеф Района в сочетании с тяжелым водоупорным грунтом обуславливает сильную заболоченность. Под болотами находится 1/6 часть всей площади Района. Встречаются, как обширные верховые болота на водоразделах, так и низинные.

Леса занимают 2/3 всей площади Района. В большинстве своём они осиново-берёзовые, с примесью хвойных, которые выросли на месте заболоченных ельников с торфяно-подзолисто-глеевыми и торфяными почвами. Сельскохозяйственные земли занимают около 1/7 территории Района (около 15%) и находятся, главным образом, в лучших дренированных приречных участках в долине реки Волхов и на юге – по рекам Пчѣвжа и Шарья.

Среди полезных ископаемых промышленное значение имеют торф и строительные материалы, главным образом, глины и гравий.

Климат в Районе умеренно континентальный. Среднегодовая температура Района составляет около плюс 4С. Среднемесячная температура января составляет минус 9С, апреля – плюс 3С, июля – плюс 17С, октября – плюс 4С. Характерная особенность климата – значительная облачность. Среднее число солнечных дней в году – 64 дня. В холодное время года преобладают юго-западные и южные ветры, в теплое время года – юго-западные и западные ветры. Осадков выпадает 650 мм в год, 400 мм из них идёт на испарение.

На территории Района расположена особо охраняемая природная территория - заказник «Чистый мох». Этот государственный природный комплексный заказник регионального значения организован в 1976 году, его площадь 6434 га. Целью

создания заказника является сохранение комплекса верховых болот, типичных для Северо-Запада России и являющихся местом многолетних научных наблюдений болотной станции Государственного гидрологического института. К особо охраняемым объектам относятся площадки болотной станции, липовые леса на островах, редкие виды растений и животных: латук сибирский, борец северный, сфагнум Линдберга, все виды хищных птиц, белая куропатка.

Первое упоминание в архивных документах о селе Кириши относится к 1693 году. Это было маленькое сельцо на берегу реки Волхов, со всех сторон окруженное лесом. В старину по реке проходил торговый путь «из варяг в греки». И по одной из легенд первым срубил избу на месте современного города новгородец по имени Кирша (Кирик).

Досоветский период территория района являлась частью Новоладожского уезда Санкт-Петербургской губернии. В 1931 году был образован Киришский район. В предвоенный период Киришский район являлся в большей степени аграрным, в посёлке Кириши было развито лесоперерабатывающее производство – действовали лесопильный завод, завод стандартного домостроения, фабрика детских деревянных игрушек, химический завод.

Во время Великой Отечественной войны посёлок был разрушен полностью. Жизнь в посёлке начала возрождаться только в начале 60-х годов XX века, когда по решению правительства страны посёлок Кириши был избран местом создания топливно- энергетического комплекса региона. Киришская стройка получила статус всесоюзной, ударной и комсомольско-молодежной, за ее период были возведены и введены в эксплуатацию нефтеперерабатывающий завод и ГРЭС, а 12 января 1965 года город Кириши получили статус города.



1.2. Население

Численность постоянного населения Района на 01.01.2018 составляет 62583 человек¹. По данным Петростата - 62460 человек.

Район имеет высокую степень урбанизации, в городских условиях проживает более 80% населения Района.

Численность городского населения составляет 50885 человека, сельского – 11698 человек. По национальному составу подавляющее большинство населения – русские.

1.3. Местное самоуправление

Представительную власть в Районе осуществляет Совет депутатов Киришского муниципального района.

Совет депутатов Киришского муниципального района состоит из 18 депутатов: глав поселений, входящих в состав муниципального района, и депутатов представительных органов городских и сельских поселений, избираемых представительными органами поселений из своего состава в соответствии с нормой представительства, в количестве двух депутатов от поселения. Срок полномочий депутатов Совета депутатов – 5 лет. Совет депутатов Киришского муниципального района возглавляет глава Района, выбираемый Советом депутатов из своего состава. Главой Района является Левин Анатолий Васильевич.

Исполнительно-распорядительную власть в Районе осуществляет администрация Киришского муниципального района. Глава администрации назначается Советом депутатов Киришского муниципального района из числа кандидатов, отобранных специальной конкурсной комиссией, члены которой назначаются Советом депутатов Киришского муниципального района и Губернатором Ленинградской области. Главой администрации Района является Тимофеев Константин Алексеевич.

1.4. Муниципальные образования

Таблица 1

Городские и сельские поселения, входящие в состав Района

№ п.п.	Наименование поселения	Административный центр	Количество населённых пунктов	Численность проживающих на 01.01.2018	Площадь, км ²
1	Киришское городское поселение	город Кириши	1	50885	63,34
2	Будогошское городское поселение	городской посёлок Будогощь	30	4516	966,91

¹ Данные предоставлены Поселениями

№ п.п.	Наименование поселения	Административный центр	Количество населённых пунктов	Численность проживающих на 01.01.2018	Площадь, км ²
3	Глажевское сельское поселение	посёлок Глажево	20	3285	476,66
4	Кусинское сельское поселение	деревня Кусино	10	864	514,51
5	Пчѣвжинское сельское поселение	посёлок Пчѣвжа	7	1458	623,43
6	Пчевское сельское поселение	деревня Пчева	9	1575	400,45

В составе Района имеют границы территории шести муниципальных образований: Киришское и Будогощское – городские поселения, Глажевское, Кусинское, Пчѣвжинское, Пчевское - сельские поселения.

По данным Петростата численность проживающих на 01.01.2018 года в Будогощском городском Поселении – 4846 человек, в том числе в поселке городского типа Будогощь – 3881 человек, в Глажевском сельском Поселении – 2827 человек, в Кусинском сельском Поселении – 1078 человек, в Пчевском сельском Поселении – 1521 человека, в Пчевжинском сельском Поселении – 1299 человек.

В Районе расположены 75 сельских населенных пунктов. В одном сельском населенном пункте, деревне Ключи Будогощского городского поселения, с 2008 года отсутствуют постоянно проживающие граждане.

1.5. Промышленность

Промышленное производство – основа экономики Района. Структуру промышленного производства Района составляют сектор обрабатывающих производств и сектор производства и распределения электроэнергии, газа и воды. Сектор добычи полезных ископаемых в экономике Района представлен деятельностью малых и микропредприятий.

В течение последних лет отраслевая структура промышленного производства Района не претерпела значительных изменений, при этом наблюдалось увеличение на 14% доли сектора обрабатывающих производств в общем объеме отгрузки по крупным и средним организациям, в то время, как доля сектора производства и распределения электроэнергии, газа и воды в общем объеме отгрузки по Району снизилась на 2%.

Сложившаяся структура промышленных предприятий Района по видам экономической деятельности характеризуется наличием двух крупных, двух средних и пяти малых промышленных предприятий, действующих в секторе обрабатывающих производств, одного крупного предприятия в секторе производства и распределения электроэнергии, газа и воды, а также двух малых предприятий в секторе добычи полезных ископаемых.

Крупные предприятия сектора обрабатывающих производств сосредоточены в таких отраслях, как нефтеперерабатывающая промышленность (ООО «КИНЕФ») и стекольная промышленность (ООО «Русджам Стеклотара Холдинг»). При этом основная часть отгрузки, как сектора обрабатывающих производств, так и совокупного объема промышленного производства приходится на ООО «КИНЕФ» – крупнейшего нефтеперерабатывающего завода и лидера оптовой торговли нефтепродуктами на Северо-Западе России (входит в структуру ОАО «Сургутнефтегаз»).



Основной деятельностью предприятия является переработка нефтяного сырья, производство и реализация 80 наименований нефтепродуктов (бензины автомобильные, топлива дизельные и котельные, битумы нефтяные, ароматические углеводороды и другие продукты нефтепереработки и нефтехимии).

Развитие стекольной промышленности связано с деятельностью завода по производству различных видов стеклотары – ООО «Русджам Стеклотара Холдинг».

Крупным предприятием сектора производства и распределения электроэнергии, газа и воды является филиал ПАО «ОГК-2»-Киришская ГРЭС – крупнейшая тепловая электростанция Объединенной энергетической системы (ОЭС) Северо-Запада суммарной мощностью около 4010 МВт. Киришская ГРЭС осуществляет поставку электроэнергии на оптовый рынок и собственным потребителям тепловой энергии, оказывает услуги по поставке обессоленной, химически очищенной и технической воды, кислорода.

1.6. Сельское хозяйство

Сельскохозяйственную деятельность в Районе осуществляют 6 организаций (из них 2 средних и 4 малых): АО «Молодежный» (овощеводство в защищенном грунте), СПК «Осничевский», СПК «Будогощь», ЗАО «Березовское», ООО

«Племенной завод «Детскосельский» (молочное животноводство), ООО «Редут» (рыбоводство). СПК «Осничевский» является племенным репродуктором, СПК «Будогощь» и ЗАО «Березовское» - племенные заводы по выращиванию скота айрширской породы. Основной специализацией является молочное животноводство.



В Районе ведут деятельность 16 крестьянских (фермерских) хозяйств – сельхозтоваропроизводителей, все включены в перечень организаций, крестьянских (фермерских) хозяйств и индивидуальных предпринимателей - сельскохозяйственных товаропроизводителей, курируемых Комитетом по агропромышленному и рыбохозяйственному комплексу Ленинградской области.

Общая площадь посевных площадей сельскохозяйственных культур в хозяйствах всех категорий составляет 9 662 га.

В целях создания условий для устойчивого функционирования агропромышленного комплекса реализуется муниципальная программа «Развитие сельского хозяйства в Киришском муниципальном районе Ленинградской области», направлениями которой являются развитие в сельскохозяйственных организациях Района отраслей растениеводства и животноводства, поддержка крестьянских (фермерских) хозяйств, развитие профессиональных компетенций работников сельскохозяйственных организаций, устойчивое развитие сельских территорий.

1.7. Транспорт

Внешние связи Района сравнительно развиты. Транспортное сообщение с городами Санкт-Петербургом, Волховом, Тихвиным, Малой Вишерой, Великим Новгородом осуществляется преимущественно автомобильным и железнодорожным транспортом.



Город Кириши находится в 44 км от автомобильной трассы Москва – Санкт–Петербург (М-10 Е-105 «Россия»). По левому берегу реки Волхов проходит автодорога регионального значения Зуево – Новая Ладога (А-115), которая выходит на автомобильную дорогу федерального значения Санкт-Петербург – Мурманск (М-18). Правобережную автотранспортную связь городов Кириши и Волхова обеспечивает дублёр региональной автомобильной дороги Зуево – Новая Ладога – региональная автомобильная дорога Кириши – Городище – Волхов, протяжённость которой составляет 51,4 км (учетный номер 41К-022). Дорога Чудово-Будогощь-Тихвин-Лудейное Поле (Р-36) проходит в 30 км к юго-востоку.

В Районе развита сеть маршрутов регулярных перевозок между населенными пунктами поселений Района и за его пределы, что обеспечивается движением автомобильного (автобусного) и железнодорожного транспорта, что дает возможность беспрепятственного перемещения населения как внутри Района, так и за его пределы.

Автобусные пригородные маршруты: Кириши – Черенцево (2 рейса в рабочие дни, 1 – в выходные), Кириши – Глажево (3 рейса в рабочие дни; 1 – пт.², ср; 1 – пн., вт., ср., чт.; 3 - выходные), Кириши – Кусино (5 рейсов в рабочие дни, 4 - выходные), Кириши – Городище (3 рейса в день), Кириши – Пчева (2 рейса в рабочие дни, 2 – пт., сб., вс.; 1 – сб.), Кириши – Будогощь (5 рейсов в день, 1 – ср., сб., вс.; 1 – ср., пт., вс.), Кириши – Дубняги (3 – в рабочие дни, 1 – в выходные), Кириши – Мемино (1 – пт., 1 – пт., вс.), Кириши – Гороховец (1 – вт., чт.; 1 – вс.; 1 – вт., чт.)³.

Автобусные междугородные маршруты: Кириши – Санкт-Петербург (4 рейса в день), Кириши – Волхов – Санкт-Петербург - Мурино (1 рейс в день), Кириши – Волхов (1 рейс в рабочие дни, 1 – в выходные), Кириши – Чудово – Великий Новгород (1 - в рабочие дни, 1 – в выходные).

² Пн.,вт.,ср.,чт.,пт. – сокращения дней недели

³ Более подробно о маршрутах движения транспорта указано в паспортах населенных пунктов поселений Киришского муниципального района

Из 77 населенных пунктов Района четыре не имеют регулярного автобусного и (или) железнодорожного сообщения с административным центром Района городом Кириши, то есть находятся на расстоянии более 3-х километров от автобусной остановки и (или) железнодорожной станции. Это сельские населенные пункты: деревня Отрада (Будогощское городское поселение) с численностью постоянного населения 24 человека, поселок Извоз (Кусинское сельское поселение) – 4 человека, деревня Борутино (Пчѣвжинское сельское поселение) – 4 человека, деревня Порог (Пчѣвжинское сельское поселение) – 9 человек. Транспортное сообщение с поселком Извоз, деревнями Отрадой и Порогом никогда не существовало, с деревней Борутино отсутствует с мая 2017 года.

Доля населения, проживающего в населенных пунктах, не имеющих регулярного автобусного и (или) железнодорожного сообщения с административным центром Района, в общей численности населения Района за 2016 год составила 0,06 %.

Железнодорожный транспорт. Станция Кириши расположена на участке Мга – Неболчи – Сонково Савеловской линии Октябрьской железной дороги в 116 км от города Санкт-Петербурга. По характеру работы станция Кириши является грузовой. В 2016 году открыто новое здание железнодорожного вокзала.



Существует прямое железнодорожное сообщение с городом Санкт-Петербургом (электропоезда с Московского и Ладожского вокзалов) : Кириши – Обухово, Кириши – Санкт-Петербург, Сонково – Кириши – Санкт-Петербург, Будогощь – Кириши – Санкт-Петербург, Кириши – Чудово, Кириши – Волхов.

В 2017 году организовано железнодорожное сообщение Петрозаводск – Великий Новгород электропоездом «Ласточка» с остановкой на территории Района

на станции Ирса Кусинского сельского поселения. Также через станцию Ирсу можно добраться поездом до следующих городов: Москва, Мурманск, Волхов.

Водный транспорт. В городе Кириши в месте впадения реки Черной в реку Волхов находится грузовой причал ООО «Киниф», однако постоянного сообщения по реке Волхов не организовано.

Воздушный транспорт. Ближайший аэропорт находится на расстоянии 152 км в городе Санкт-Петербурге. В городе Кириши имеется площадка для служебных и ведомственных вертолетов. Вблизи деревни Кусино на территории Кусинского сельского поселения находится частный аэродром, площадь которого составляет 4 га.

2. Рынок труда и трудовые ресурсы

В данном разделе представлена подробная информация по основным составляющим одного из двух элементов рынка труда, а именно по предложению рабочей силы. В сферу обеспечения экономических интересов территории включается население от учащихся 16-ти лет и старше до использования труда пенсионеров. Оценка состава и численности проживающего населения, его занятости, экономической активности, объёмов и причин незанятости жителей и других параметров является одной из важнейших задач для обеспечения развития Района.

2.1. Постоянное население

Численность постоянного населения Района на 01.01.2018 года составляет 62583 человека с учетом данных адресных книг Поселений, по данным Петростата численность постоянного населения составляет на 01.01.2018 года - 62456 человек, 3,5 % от общей численности населения Ленинградской области (1,8 млн. человек).

2.1.1. Динамика численности населения

График 1

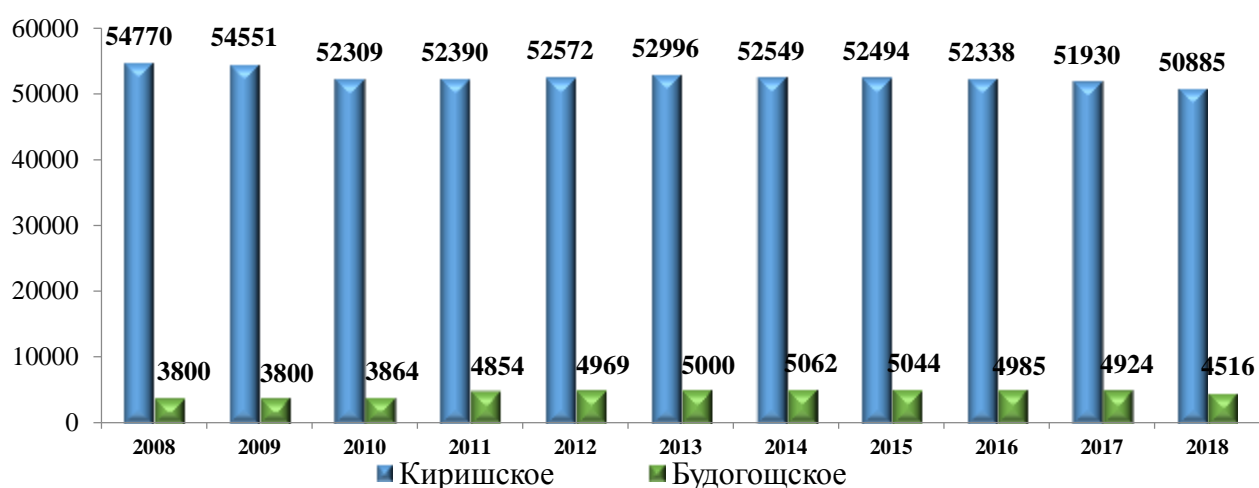
Динамика численности населения, чел.



Численность населения Района имеет тенденцию к сокращению. Об этом свидетельствуют данные представленные в графике 1. За период с 2007 года по 2009 год численность населения уменьшилась на 2540 человек. За период с 2009 года по 2012 год – незначительное увеличение численности на 1237 человек. За период с 2012 года по 2017 год – спад численности населения на 2418 человек. Максимальное значение численности населения - 66304 человек - отмечалось на начало 2008 года, минимальное значение - 62583 человека - на начало 2018 года.

График 2

Динамика численности населения в разрезе городских поселений, чел.



Киришское городское поселение – самое крупное поселение Района. В состав поселения входит один населенный пункт с численностью населения на начало 2018 года 50885 человек, что на 3885 человек меньше, чем на начало 2008 года (график 2).

Будогошское городское поселение – второе городское поселение. В состав поселения входит один населенный пункт, имеющий статус - поселок городского типа и 29 сельских населенных пунктов. Численность Будогошского городского поселения на начало 2018 года составила 4516 человек, из них поселок городского типа Будогощь имеет численность жителей на начало 2018 - 3680 человек.

Таблица 2

Динамика численности населения Района в разрезе городских и сельских, чел.

Поселение	01.01.11	01.01.12	01.01.13	01.01.14	01.01.15	01.01.16	01.01.17	01.01.18
Киришское ГП	52390	52572	52996	52549	52494	52338	51930	50885
Будогошское ГП	4854	4969	5000	5062	5044	4985	4924	4516
Кусинское СП	1089	1082	1101	1083	1072	1080	1101	864

Глажевское СП	2927	2982	2970	2947	2931	2872	2845	3285
Пчевжинское СП	1238	1316	1349	1357	1364	1693	1321	1458
Пчевское СП	1468	1534	1585	1590	1588	1555	1545	1575
Итого	63966	64455	65001	64588	64493	64523	63666	62583

Численность населения городских и сельских поселений Района в основном имеет тенденцию к сокращению (таблица 2).

За период с 2010 года по 2017 год численность населения городских поселений уменьшилась на 3,3% или на 1843 человека, имея максимальное значение на начало 2013 года – 57996 человек, минимальное на начало 2018 года – 55401 человек. На начало 2018 года численность населения городских поселений составляет 55401 человек.

Численность населения сельских поселений увеличилось за тот же период на 6,8% или на 460 человек, имея максимальное значение в 2015 году – 7200 человек, минимальное в 2010 году – 6722. Увеличение сельского населения Района в течение 7 лет наблюдалось в Кусинском, Пчевском сельских поселениях, а сокращение численности населения наблюдалось в Глажевском сельском поселении.

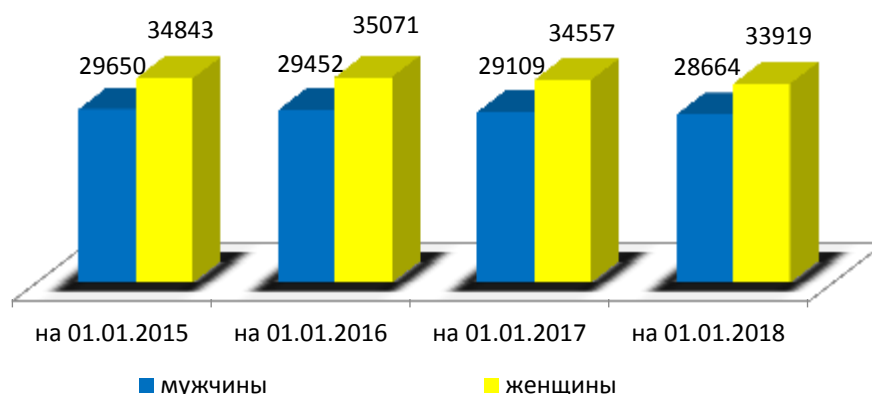
На начало 2018 года численность населения сельских поселений составила 7182 человека. Наибольшая численность сельского населения в Глажевском сельском поселении – 3285 человек, наименьшая, в Кусинском сельском поселении – 864 человека.

2.1.2. Распределение постоянного населения по гендерному признаку

Рассматривая постоянное население по гендерному признаку, можно отметить, что за период с 2014 года по 2017 год преобладают женщины.

График 3

Распределение населения по гендерному признаку, чел.



Рассматривая постоянное население по гендерному признаку, можно отметить, что преобладают женщины как на начало 2015 года, так и на начало 2018 года. Доля женщин на 01.01.2018 года составила 54,2% или 33919 человек, доля мужчин – 45,8% или 28664 человека.

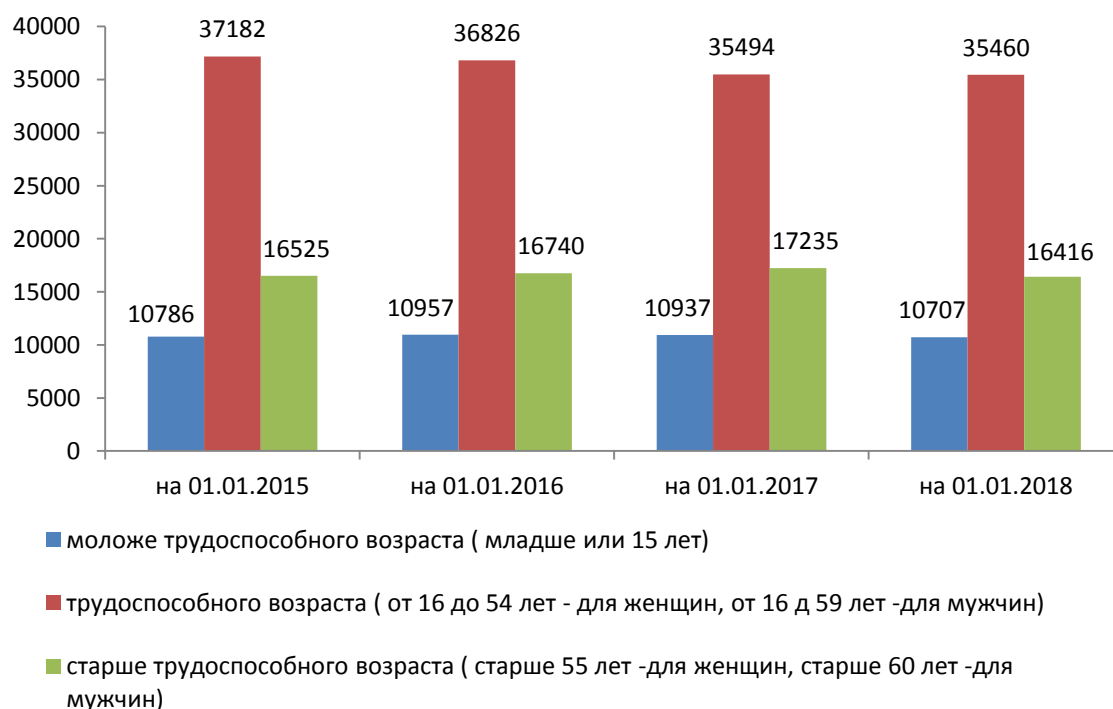
2.1.3. Распределение и динамика численности населения по основным возрастным группам

Численность населения распределяется на три основные возрастные группы (график 3):

- граждане трудоспособного возраста (от 16 до 54 – для женщин, от 16 до 59 лет – для мужчин);
- граждане старше трудоспособного возраста (старше 55 лет – для женщин, старше 60 лет – для мужчин);
- граждане моложе трудоспособного возраста (младше или 15 лет)

График 4

Распределение и динамика численности населения по основным возрастным группам, чел.



По возрасту преобладают граждане в трудоспособном возрасте (от 16 до 54 лет - для женщин, от 16 до 59 лет - для мужчин) – 35460 человек или 56,7%, от общего числа жителей. Доля граждан старше трудоспособного возраста (старше или 55 лет - для женщин, старше или 60 лет - для мужчин) составляет 26,2% или 16416 человек, моложе трудоспособного возраста (от 0 до 15 лет) – 17,1% или 10707 человек (график 4).

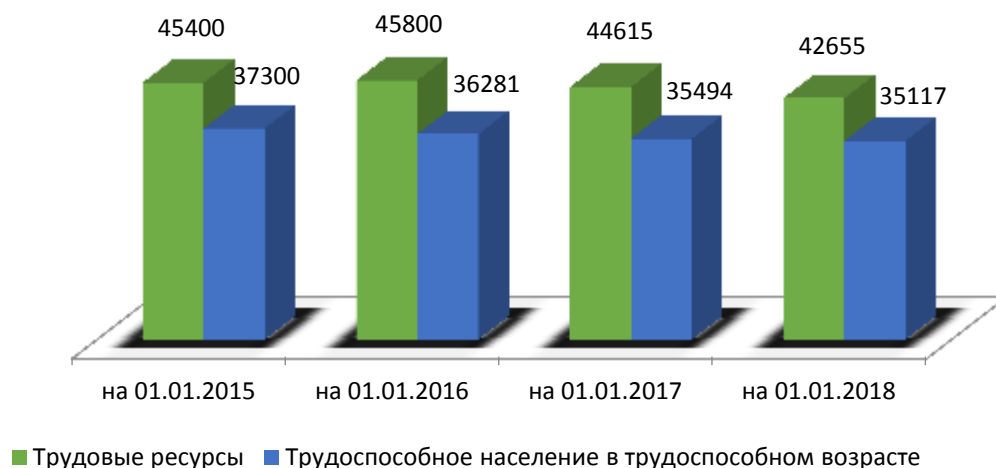
Анализ численности населения по основным возрастным группам показывает, что незначительно уменьшилась численность молодежи, на 230 человек, и составила на 01.01.2018 года 10707 человек, уменьшилась численность лиц старше трудоспособного возраста на 819 человек и составила 16416 человек, а численность лиц в трудоспособном возрасте уменьшилась на 34 человека и составила 35460 человек, как следствие идет постепенный процесс старения населения.

2.1.4. Динамика численности трудовых ресурсов и трудоспособного населения в трудоспособном возрасте

При сравнении данных численности трудовых ресурсов и трудоспособного населения в трудоспособном возрасте можно рассмотреть их влияние на социально-экономическое развитие Поселения.

График 5

Динамика численности трудовых ресурсов и трудоспособного населения в трудоспособном возрасте, чел.



Численность трудоспособного населения в трудоспособном возрасте на 01.01.2018 года составила 82% трудовых ресурсов – 35117 человек (на 2183 человека уменьшилась по сравнению с началом 2015 года).

За период с 2014 года по 2017 год численность трудовых ресурсов Района уменьшилась на 6,5% или на 2745 человек, и составила 42655 человек. Уменьшение численности трудовых ресурсов происходило, в основном, за счет уменьшения численности работающих граждан старше трудоспособного возраста.

Из графика 5 можно сделать вывод, что численность трудовых ресурсов и трудоспособного населения в трудоспособном возрасте имеет тенденцию к сокращению. Подобный процесс отрицательно влияет на социально-экономическое развитие Района.

2.1.5. Демографические процессы в Районе

Таблица 3

Демографические процессы в Районе, чел.

Наименование показателя	На 01.01.2015	На 01.01.2016	На 01.01.2017	На 01.01.2018
Число родивших за год	727	699	697	674
Число умерших за год, из них:	1054	1008	1012	1014
в трудоспособном возрасте	291	258	248	253
Миграция между населенными пунктами Района	Данные отсутствуют	131	114	109
Миграция за пределы Района в другие Районы Ленинградской области	Данные отсутствуют	76	127	107
Миграция за пределы Района в другие субъекты РФ – Санкт-Петербург, Вологодскую, Новгородскую области, республику Карелия)	2884	2455	2733	2427
Иностранные трудовые мигранты	4502	4867	4998	5030

В Районе смертность населения превышает рождаемость на 340 человек. Численность родившихся на 01.01.2018 года составила 674 человека, численность умерших - 1014 человек. Среди умерших граждан за 2016 год 25% составили лица в трудоспособном возрасте.

Естественное сокращение населения усугубляется миграционной убылью за пределы Района в другие субъекты Российской Федерации и другие районы Ленинградской области, составившей по итогам 2017 года 2427 человек. Основным направлением миграционного оттока населения остается Санкт-Петербург, который является крупнейшим центром притяжения трудовых ресурсов Северо-Западного Федерального округа и Ленинградской области. Но в тоже время наблюдается приток иностранных трудовых мигрантов, на начало 2018 года численность иностранных трудовых мигрантов составляет 5030 человек.

2.1.6. Оценка маятниковой миграции

Таблица 4

Маятниковая миграция в Районе, чел.

Наименование показателя	На 01.01.2015	На 01.01.2016	На 01.01.2017	На 01.01.2018
Сальдо маятниковой миграции учащихся (+ или -), из них:	-960	-965	-973	-1419
• численность учащихся (16 и старше лет), приезжающих на учебу в Район из других муниципальных районов, регионов	90	97	89	134

<ul style="list-style-type: none"> численность учащихся (16 и старше лет), выезжающих на учебу из Района в другие муниципальные районы, регионов 	1050	1062	1062	1553
Сальдо маятниковой трудовой миграции (+ или -), из них:	+1900	+1730	+1600	-1582
<ul style="list-style-type: none"> численность граждан, приезжающих на работу в Район из других муниципальных районов, регионов 	3200	3100	2900	2757
численность граждан, выезжающих на работу из Района в другие муниципальные районы, регионы	1300	1370	1300	4339

Отрицательная маятниковая миграция учащихся связана с нехваткой на территории Района образовательных организаций по спросу выпускников образовательных учреждений и потребностям организаций (предприятий).

Из-за более развитой транспортной доступности отдельных территорий Района для перемещения рабочей силы «маятниковая трудовая миграция» жителей очень развита как внутри Района, так и на региональном уровне (город Санкт Петербург). На 01.01.2018 года наблюдается рост трудовой миграции выезжающих на работу граждан из Района, и сокращение приезжающих на работу граждан в Район (таблица 4).

Трудовая миграция, в основном, носит временный характер, т.е. только для трудоустройства на определенный срок. Период отсутствия таких жителей составляет от одного дня до месяца, а также от одного дня до 3-х месяцев (вахтовый метод).

2.2. Занятость

Таблица 5

Динамика показателей занятости населения Района, чел.

Наименование показателя	На 01.01.2010	На 01.01.2011	На 01.01.2012	На 01.01.2013	На 01.01.2014	На 01.01.2015	На 01.01.2016	На 01.01.2017	На 01.01.2018
1	2	3	4	5	6	7	8	9	9
Численность экономически активного населения	33100	33050	32500	32900	32900	33000	33055	35409	40837
Численность занятых в экономике	31000	31000	31000	31450	31450	31550	31600	33622	30960
Численность безработных, зарегистрированных в службе занятости	230	118	106	108	161	131	152	132	124

За последние 8 лет численность экономически активного населения в целом выросла на 23,3% или на 7737 человек, имея максимальное значение на начало 2018 года - 40837 человек, минимальное на начало 2012 - 32500 человек. Численность занятых в экономике уменьшилась на 40 человек, имея максимальное значение на начало 2017 года – 33622 человека, минимальное значение на начало 2010, 2011, 2012 года – 31000 человек. Важной частью занятости является структура занятости населения по видам экономической деятельности, которая отражает специфику экономики Района, график 9.

Среди положительных тенденций необходимо отметить снижение численности безработных граждан, зарегистрированных в службе занятости к началу 2018 года - 124 человека. Максимальное значение - 161 человек, отмечалось на начало 2014 года, минимальное – 106 человек на начало 2012 года.

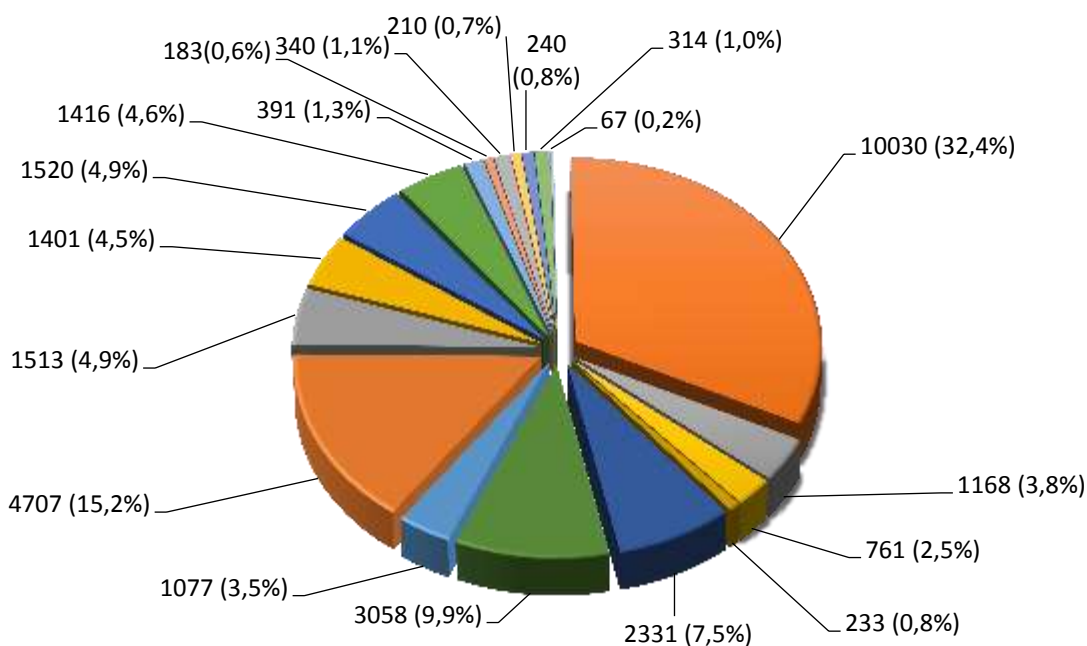
Таблица 6

Распределение занятых в экономике граждан

Наименование показателя	На 01.01.2018, чел.
Граждане, работающие на территории Района	30960
Граждане, работающие в другом районе Ленинградской области	1582
Граждане, работающие в другом субъекте РФ	2757

Положительной тенденцией является то, что основная часть занятых в экономике граждан работает на территории Района – 30960 человек, но в тоже время из-за более развитой транспортной доступности перемещение рабочей силы осуществляется в Санкт-Петербург (таблица 6).

Отраслевая структура занятости отражает специфику экономики Района на начало 2018 года



- Обработывающие производства - 10030 чел. (32,4%)
- Сельское хозяйство, охота и лесное хозяйство - 1168 чел. (3,8%)
- Прочие виды экономической деятельности - 761 чел. (2,5%)
- Предоставление прочих коммунальных, социальных и персональных услуг - 233 чел. (0,8%)
- Образование - 2331 чел. (7,5%)
- Оптовая и розничная торговля; ремонт автотранспортных средств, мотоциклов, бытовых изделий и предметов личного пользования - 3058 чел. (9,9%)
- Государственное управление и обеспечение военной безопасности обязательное социальное обеспечение - 1077 чел. (3,5%)
- Строительство - 4707 чел.(15,2%)
- Здравоохранение и предоставление социальных услуг - 1513 чел. (4,9%)
- Транспорт и связь - 1401 чел. (4,5%)
- Производство и распределение электроэнергии, газа и воды - 1520 чел. (4,9%)
- Операции с недвижимым имуществом, аренда и предоставление услуг, иная финансовая деятельность - 1416 чел. (4,6%)
- Гостиницы и рестораны - 391 чел. (1,3%)
- Деятельность финансов - 183 чел. (0,6%)
- Деятельность профессиональная, научная - 340 чел. (1,1%)
- Деятельность в области информации и связи - 210 чел. (0,7%)
- Деятельность административная и сопутствующие дополнительные услуги - 240 чел. (0,8%)
- Деятельность в области культуры, спорта, организации досуга - 314 чел. (1,0%)
- Добыча полезных ископаемых - 67 чел. (0,2%)

Структура занятости населения в Районе характеризуется большим разнообразием отраслей приложения труда. Почти третья часть от занятого населения работает в обрабатывающем производстве 10030 человек или 32,4%. Также приоритетными отраслями по занятости населения в экономике Района являются строительство – 15,2%, торговля оптовая и розничная - 9,9%; образование – 7,5%; здравоохранение – 4,9%; финансовая деятельность – 4,6%; электроэнергия, газ – 4,9%.

2.3. Рынок труда

Таблица 7

Основные показатели и действия службы занятости на рынке труда Района за 2010-2017 годы, чел.

№№	Показатели	2010	2011	2012	2013	2014	2015	2016	2017
1	Обратилось в целях поиска подходящей работы	3254	2291	2039	2172	1571	1558	1417	1638
2	Зарегистрировано безработных граждан	550	396	313	402	401	514	420	401
3	Трудоустроено при содействии службы занятости, всего	1808	1701	1381	1523	1112	1069	934	1212
	из них:								
3.1.	безработных	323	266	173	211	272	307	256	248
3.2.	инвалидов	44	55	27	26	32	33	34	45
3.3.	подростков	585	657	414	429	434	456	395	498
3.4.	выпускников	12	13	6	15	0	30	33	37
4.	Прошли обучение	143	58	33	33	59	67	56	68
5.	Количество заявленных вакансий	3806	3911	3450	2604	3452	2131	1895	3407

За период с 2010 года по 2017 год в Киришский филиал Государственного казенного учреждения «Центр занятости населения Ленинградской области» (далее – филиал) обратилось за предоставлением государственных услуг в области содействия занятости населения около 16000 человек, из них 21% получили статус зарегистрированного безработного гражданина с назначением пособия по безработице.

В филиале в период с 2010 года по 2017 год предлагали ищущим работу гражданам участие в различных мероприятиях по содействию занятости населения.

Оказывались государственные услуги по профессиональной ориентации граждан, ищущих работу, психологической поддержке безработных граждан, социальной адаптации безработных граждан на рынке труда. Проводилось информирование о положении на рынке труда, как ищущих работу граждан, так и работодателей.

Было организовано временное трудоустройство граждан по различным направлениям: трудоустройство граждан с ограниченными возможностями на созданные рабочие места с целью их интеграции в общество; были организованы оплачиваемые общественные работы.

Продолжена работа по оказанию помощи безработным гражданам в определении приоритетных направлений организации собственного дела, важных для развития социально-экономической инфраструктуры муниципального образования, в направлении безработных граждан на обучение основам предпринимательства.

Ежегодно для учащихся выпускных классов общеобразовательных организаций проводятся ярмарки профессий, учебных мест с целью оказания профориентационных услуг по выбору сферы деятельности, профессии, учебного заведения.

Началась работа по реализации мероприятия «Содействие трудоустройству гражданам, нуждающимся в дополнительной поддержке», в котором работодателям за счет субсидии Ленинградской области возмещается часть заработной платы, выплаченной трудоустроенным несовершеннолетним гражданам в возрасте от 14 до 18 лет и трудоустроенным выпускникам образовательных организаций, не имеющих опыта работы по полученной специальности, в течение трех лет после окончания образовательных организаций высшего и среднего образования.

Большое внимание служба занятости уделяет профессиональному обучению и дополнительному профессиональному образованию по направлению филиала. Профессиональное обучение безработных граждан осуществляется по профессиям, имеющим спрос на рынке труда Района: повар, водитель, бухгалтер, парикмахер, сварщик и другие. С каждым годом увеличивается количество направленных на обучение. Эффективность профессионального обучения составляет 100%.

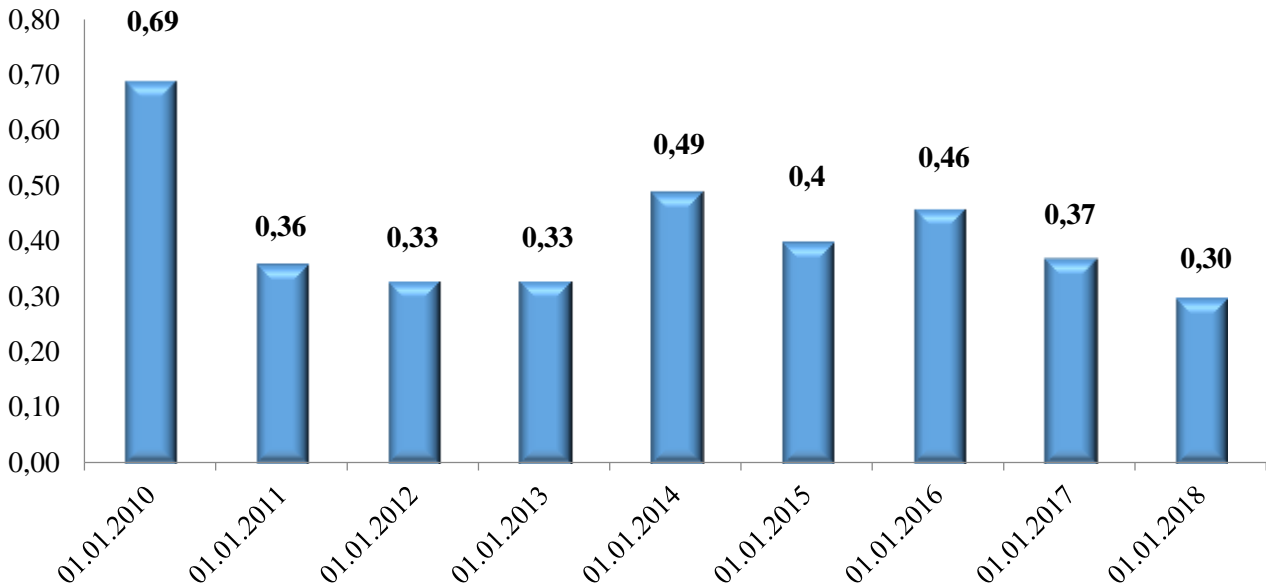
В результате реализации мероприятий по содействию занятости гражданам филиалом в период с 2010 года по 2017 год было трудоустроено на постоянные, временные работы более 10000 тысяч человек. Среди нашедших работу 20% имели статус безработного гражданина, 3% - граждане с ограниченными возможностями, 39% - несовершеннолетние граждане в период каникул, 1,3% - выпускники образовательных учреждений.

В банке вакансий филиала в период с 2010 года по 2017 год находилось более 24000 вакансий рабочих мест. На начало 2017 года в банке вакансий филиала было зафиксировано 335 свободных рабочих мест, состоял на учете 201 гражданин, ищущий работу, из них 132 – имели статус безработного.

Сохранению стабильной ситуации на рынке труда Района способствовал комплекс мероприятий по поддержанию и расширению занятости населения, реализованных филиалом и другими структурами.

График 10

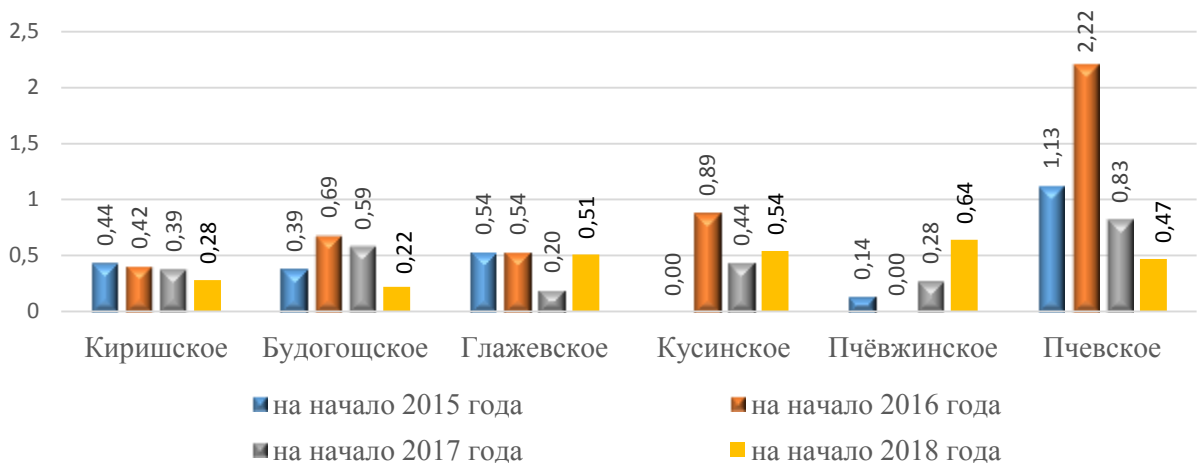
Динамика уровня регистрируемой безработицы Района с 2010 года по 2017 год, %



Уровень регистрируемой безработицы - один из главных показателей, характеризующих ситуацию в Районе на рынке труда. В графике 10 приведена динамика показателя за период с 2009 года по 2017 год. Самый высокий уровень безработицы зарегистрирован на начало 2010 года - 0,69%, низкий в период с 2012 года по 2013 год - 0,33%. На начало 2018 года уровень регистрируемой безработицы - 0,3%.

График 11

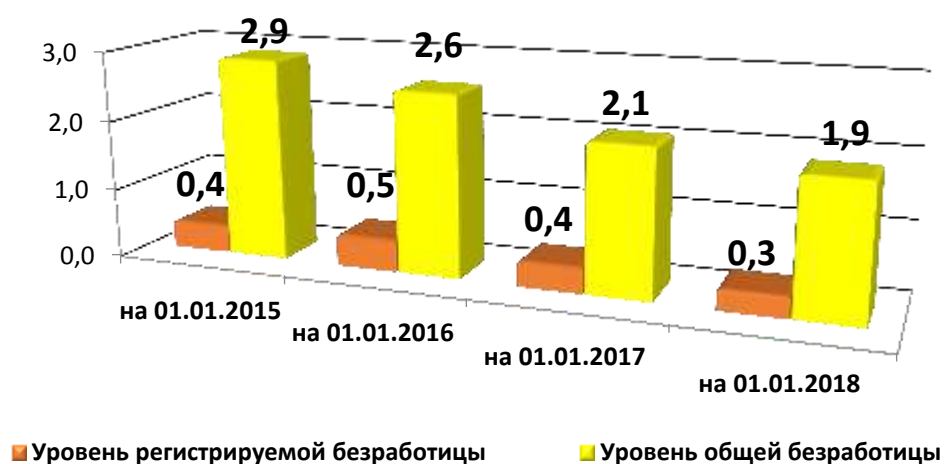
Динамика уровня регистрируемой безработицы в поселениях Района, %



В сравнении с уровнем регистрируемой безработицы в течение четырех лет отмечено, что на начало 2015 года в Кусинском сельском поселении и на начало 2016 года в Пчѣвжинском сельском поселении регистрируемая безработица отсутствовала полностью. На начало 2018 года максимальный уровень безработицы отмечен в Пчевжинском сельском поселении, 0,64%; минимальный – в Будогощском городском поселении, 0,22% (таблица 11).

График 12

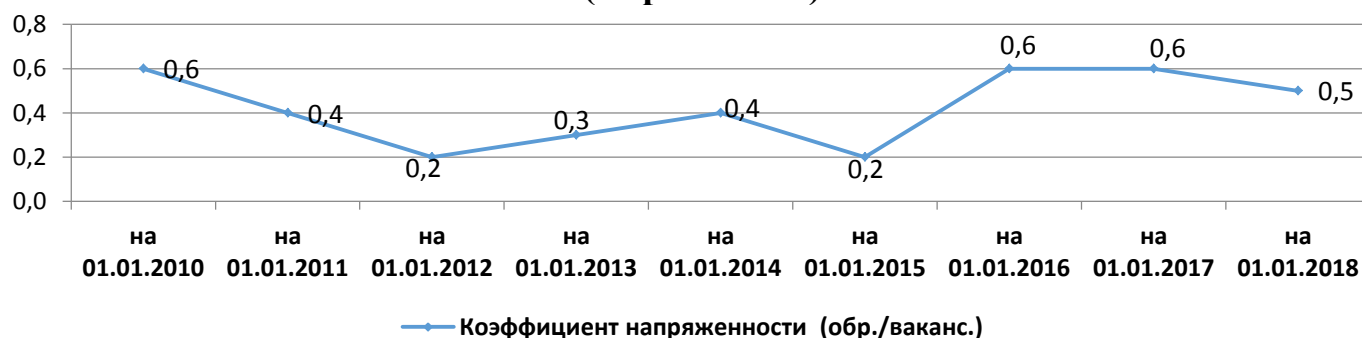
Динамика уровня регистрируемой и общей безработицы Района, %



Общая безработица рассчитана по методологии МОТ как сумма численности зарегистрированных в службе занятости безработных (124 человека) и численности граждан, ищущих работу самостоятельно (650 человек) к экономически активному населению (40837 человек) (график 12).

График 13

Коэффициент напряженности на регистрируемом рынке труда Района (обр./ваканс.)

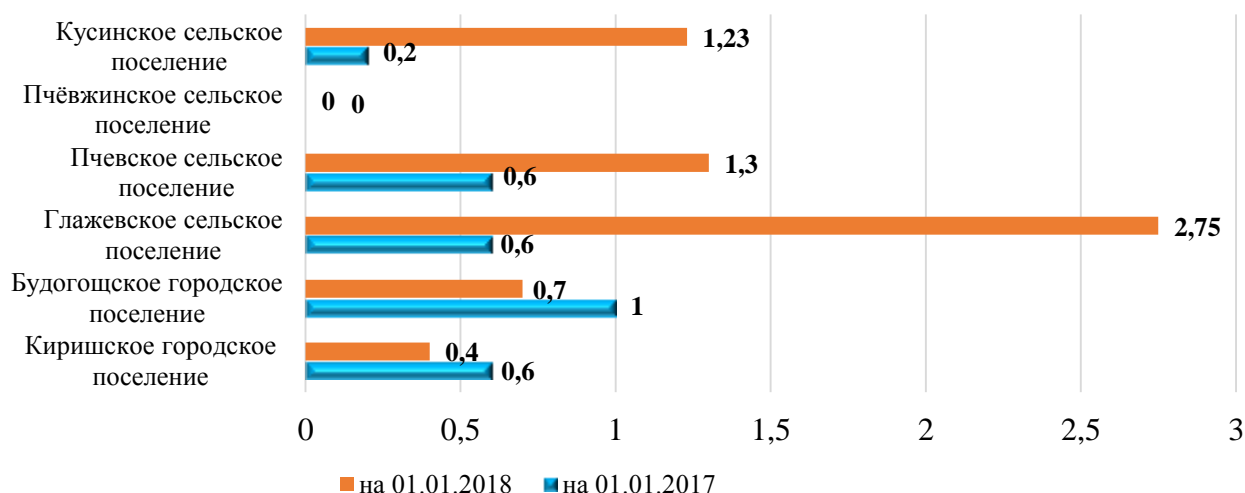


Коэффициент напряженности отражает равновесие на рынке труда путем соотношения спроса и предложения на рабочую силу.

Коэффициент напряженности (численность незанятых граждан, зарегистрированных в органах службы занятости, в расчете на одну вакансию) на начало 2018 года по сравнению с аналогичной датой 2010 года снизился и составил 0,5.

График 14

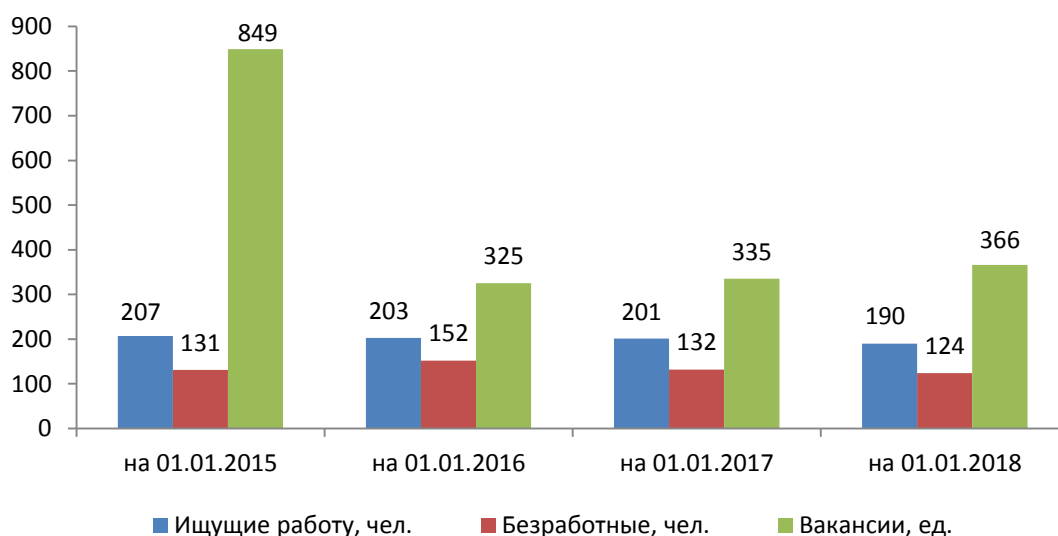
Коэффициент напряженности на рынке труда в разрезе городских и сельских поселений Района на начало 2018 года (обр./ваканс.)



По состоянию на начало 2018 года в разрезе поселений более напряженная ситуация на рынке труда наблюдается в Глажевском, Кусинском, Пчевском сельском поселении. Коэффициент напряженности превышает единицу (график 14). Уровень заполняемости вакансий, заявленных в филиал, по общему числу составил – 24,1%. Основная причина низкой заполняемости вакансий – несоответствие между спросом и предложением на рабочую силу.

График 15

Динамика основных показателей регистрируемого рынка труда Района



Спрос рабочей силы превышает предложение на нее на регистрируемом рынке труда, что характеризует низкий показатель напряженности на регистрируемом рынке труда.

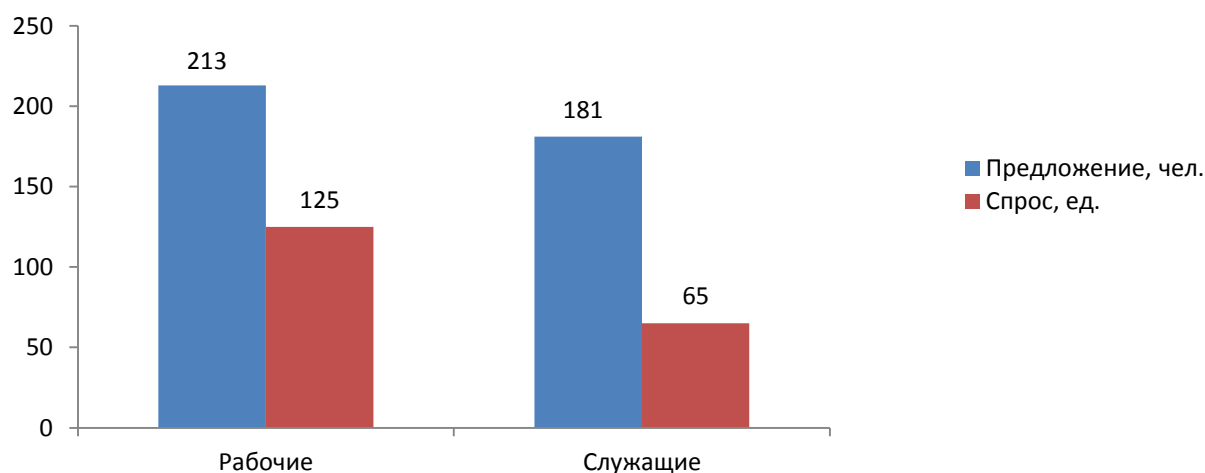
Таким образом, ситуация на рынке труда Района в период с 2014 года по 2017 год характеризовалась следующими факторами:

- незначительным снижением численности граждан, состоящих на учете в центре занятости населения;
- снижением количества граждан, имеющих статус безработного;
- снижением заявленной работодателями потребности в работниках;
- снижением уровня регистрируемой безработицы и напряженности на рынке труда.

2.4. Спрос и предложение

График 16

Спрос и предложение на регистрируемом рынке труда Района на начало 2018 года по категориям работников



Соотношение спроса и предложения рабочей силы в разрезе профессий рабочих и служащих (график 16) показывает, что дефицитными категориями являются как граждане рабочих профессий, так и граждане с профессиями служащих.

Таблица 8

Десять востребованных профессий рабочих

№ п/п	Наименование профессии (должности)	Количество рабочих мест и вакантных должностей			
		На 01.01.2015	На 01.01.2016	На 01.01.2017	На 01.01.2018
1	Монтажник	93	13	16	79
2	Водитель автомобиля	49	13	9	55
3	Монтажник технологического оборудования и	78	4	10	36

	связанных с ним конструкций				
4	Повар	2	1	14	35
5	Продавец	10	6	14	29
6	Электрогазосварщик	15	13	3	25
7	Слесарь	15	19	13	16
8	Швея	1	3	5	13
9	Электромонтер	5	9	9	8
10	Парикмахер	1	6	3	5

За 2017 год работодателями заявлено 3407 вакансий.

В банке данных службы занятости на начало 2018 года насчитывалось 394 вакансии, в том числе по рабочим профессиям 213 вакансий или 54,1%. Высока потребность в квалифицированных кадрах по следующим рабочим профессиям: монтажник – (технологических трубопроводов, по монтажу стальных и железобетонных конструкций и др.), продавец, повар, слесарь – (по обслуживанию тепловых сетей, по ремонту и обслуживанию систем вентиляции и кондиционирования, по ремонту автомобилей, по ремонту оборудования котельной, по ремонту сельскохозяйственных машин и оборудования, слесарь-сантехник, слесарь-электрик, КИПиА и др.)

Таблица 9

Десять востребованных должностей руководителей, специалистов, служащих

№ п/п	Наименование профессии (должности)	Количество рабочих мест и вакантных должностей			
		На 01.01.2015	На 01.01.2016	На 01.01.2017	На 01.01.2018
1	Инженер	15	25	37	26
2	Бухгалтер	1	2	1	12
3	Врач	23	16	13	10
4	Полицейский	6	3	6	5
5	Менеджер	1	1	6	5
6	Учитель	7	7	5	5
7	Медицинская сестра	1	2	2	2
8	Электромеханик	4	1	1	2
9	Психолог	2	1	1	1
10	Юрист	4	4	1	1

Наибольшее число вакансий для ИТР и служащих по специальностям: инженер (входного контроля, механик, электросвязи, КИПиА, ПТО, сметчик, по охране труда, по организации управления производством, по ремонту, по вентиляции, по дефектоскопии и другие), врач (терапевт, акушер-гинеколог, анестезиолог, невролог, педиатр, психиатр, рентгенолог, бактериолог), полицейский - (следователь, оперативный уполномоченный, секретарь судебного заседания, судебный пристав, специалист и др.)

2.5. Информация по работодателям

На территории Поселения осуществляют деятельность 1454 организации (предприятие) и 1235 индивидуальных предпринимателей без образования юридического лица, с общей численностью работающих 33600 человек. Вакантных штатных единиц на данной территории на начало 2018 года – 394 единицы.

Основные организации (предприятия) Района:

- **Производство кокса, нефтепродуктов:**

ООО «Кинеш» - динамично развивающееся промышленное предприятие, которое является общепризнанным лидером оптовой торговли на Северо-Западе России и производит все виды топлива, продукцию, пользующуюся большим спросом в нефтехимической и лакокрасочной промышленности, на предприятиях бытовой химии и в строительной индустрии. Продукция завода конкурентноспособная, высококачественная и отвечает требованиям стандартов и законов об охране окружающей среды. Численность работающих на предприятии 7385 человек, вакантных должностей на начало 2018 года 29 единиц (квотируемые рабочие места).

- **Производство, передача и распределение электроэнергии, газа, пара и горячей воды:**

Филиал ПАО «ОГК-2» Киришская ГРЭС – основная тепловая электростанция в энергосистеме Северо-Запада РФ. Численность работающих на предприятии 791 человек, вакантных должностей на начало 2018 года 5 единиц, из них 4 – квотируемые рабочие места.

МП «Управление водопроводно-канализационного хозяйства муниципального образования Киришское городское поселение Киришского муниципального образования Ленинградской области» - забор, очистка и распределение воды. Численность работающих на предприятии 229 человек, вакантных должностей на начало 2018 года 2 единицы.

- **Производство прочих неметаллических минеральных продуктов:**

ООО «Русджам Стеклотара холдинг» - входит в состав турецкой группы Шишеджам – одного из ведущих мировых производителей стеклотары. Численность работающих на предприятии 458 человек, вакантных должностей на начало 2018 года 2 единицы на квотируемые рабочие места.

- **Производство резиновых и пластмассовых изделий:**

Филиал ООО «Пеноплэкс СПб» - крупный российский производитель строительных и декоративно-отделочных материалов на основе полимеров. Предприятие занимается производством и сбытом продукции по направлениям: теплоизоляционные материалы, полистирол общего назначения, декоративно-отделочные материалы из полистерола, гидроизоляционные материалы, крепежные материалы. Численность работающих на предприятии 395 человек, вакантных должностей на начало 2018 года 7 единиц (квотируемые рабочие места).

- **Производство пищевых продуктов, включая напитки:**

ПАО «Киришский хлебокомбинат» - входит в компанию предприятий Лоренц Снэк Уорлд Холдинг – транснациональной компании, мирового лидера в

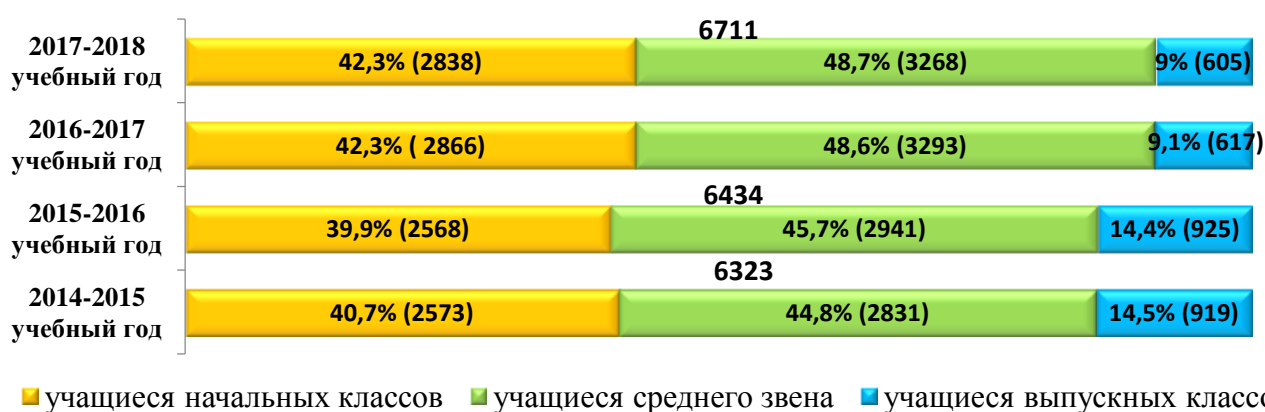
производстве снэковой продукции. Численность работающих на предприятии 60 человек, вакантных должностей на начало 2018 года нет.

▪ **Производство древесины и изделий из дерева:**
ООО «Первый древопропитывающий завод» - самое современное высокоавтоматизированное и механизированное предприятие, использующее проверенные временем зарубежные технологии и средства пропитки. Основная продукция завода – деревянные детали опор, пропитанные водорастворимыми антисептиками. Численность работающих на предприятии 44 человека, вакантных должностей на начало 2018 года нет.

2.6. Данные по образовательным организациям и численности учащихся

График 17

Данные по численности учащихся школ и состав выпускных классов, чел.



На территории Района осуществляют образовательную деятельность 15 общеобразовательных учреждений, в т.ч. НОУ «Школа «Истоки»» и ГКОУ ЛО «Киришская школа-интернат, реализующая адаптированные образовательные программы». Численность учащихся за 2017-2018 учебный год - 6711 человек.

График 18

Данные по численности обучающихся в профессиональных образовательных организациях, чел.



На территории Района оказывают образовательные услуги три образовательные организации профессионального образования, в том числе два филиала. На графике 18 представлена динамика численности учащихся образовательных организаций профессионального образования из числа постоянного населения Района. На лицо отрицательная динамика численности учащихся этой категории граждан, что говорит об оттоке молодежи за пределы Района.

3. Основные характеристики и тенденции трудовых ресурсов и рынка труда

Основные характеристики трудовых ресурсов и рынка труда Района:

- за последние годы в Районе наблюдается снижение численности постоянного населения;
- основа роста населения Района - трудовая миграция, которая указывает на привлекательность Района для притока трудовых ресурсов из других регионов;
- особенностью рынка труда Района является наличие спроса на высококвалифицированную рабочую силу;

Рынок труда - сфера формирования спроса и предложения на рабочую силу.

Основными характеристиками рынка труда выступают предложение рабочей силы, т. е. контингент незанятого населения, ищущего работу, и спрос на рабочую силу или неукомплектованные рабочие места, отражающие неудовлетворенную часть общей потребности народного хозяйства в кадрах.

Киришский муниципальный район – стремительно развивающийся район, поэтому количество вакансий от различных работодателей растет с каждым годом. Например, в 2017 году банк вакансий составил 3385 предложений. Но причина подобной благоприятной ситуации на рынке труда – не только в экономическом развитии. В Районе ежегодно проводятся различные мероприятия, направленные на уменьшение уровня безработицы: профориентация населения, его переобучение, предоставление временных рабочих мест. Принимая во внимание то, что работодатели Района испытывают потребность в кадрах, центр занятости населения также регулярно проводит ярмарки вакансий.

Самые востребованные специальности в Районе – рабочие: монтажники, слесари, продавцы, монтажники и другие. Наиболее острую нехватку город испытывает в медицинских работниках. В сфере строительства ощущается нехватка специалистов с высшим образованием – проектировщиков, инженеров, технологов. Большим спросом пользуются учителя начальных классов средних школ.

В Районе активно ведется профориентация населения, в первую очередь – абитуриентов. Ведь именно политика профориентации способна решить проблему кадров. В Районе наблюдается нехватка специалистов, занятых в нефтехимическом комплексе, при этом многие будущие выпускники вузов готовы остаться в родном городе после окончания учебы, что вполне объяснимо: город Кириши – один из самых развитых и благоустроенных городов Ленинградской области. Учитывая все

вышесказанное, специалисты, занятые профориентацией абитуриентов, стремятся объяснить и доказать им то, насколько важно получить востребованную специальность, которая позволит в будущем иметь стабильный высокий доход, не покидая при этом город Кириши.

4. Перспективы развития рынка труда (размещение инвестиционных проектов)

Район имеет значительный производственный потенциал, который является основой его экономики. Профилирующей отраслью является производство нефтепродуктов. Развитие существующих и появление новых предприятий, наличие на них вакансий, развитие культурно-бытовой сферы позволяет рассматривать Район привлекательным для миграции квалифицированных трудовых ресурсов, что также является существенной предпосылкой для дальнейшего экономического развития.

На территории Района для размещения производств располагаются промышленные площадки. На базе бывшего ФГУП «Киришский БХЗ» создан индустриальный парк (далее – ИП) «Левобережный» (ООО «Киришская сервисная компания»). Площадь ИП «Левобережный» составляет 189,32 га, из которых 126,82 га находятся в собственности ООО «Киришская сервисная компания» и предназначены для развития ИП «Левобережный». Общая площадь участков, подлежащая передачи новым резидентам, составляет 81 Га.

Данная промышленная площадка соответствует стандартам качества ИП и обладает всеми необходимыми признаками, среди них – земельный участок, обеспеченный энергоносителями, инженерной и транспортной инфраструктурой и административно-правовыми условиями для размещения производств. Помимо этого, у данной площадки есть управляющая компания, которая осуществляет управление, развитие и функционирование ИП.

Распоряжением Правительства Ленинградской области от 04.09.2017 года №447-р инвестиционной площадке присвоен статус индустриального (промышленного) парка в Ленинградской области «Левобережный». В декабре 2017 года решением совета депутатов Киришского городского поселения индустриальному парку «Левобережный» сроком на 6 лет предоставлена льгота по уплате земельного налога в размере 20 процентов. Руководство Киришской сервисной компании вложит полученные от налоговой льготы средства в поддержание и реконструкцию инфраструктуры индустриального парка, в частности, направит их на ремонт очистных сооружений, что позволит сделать площадку более привлекательной для предприятий-резидентов, рассматривающих ее как территорию развития бизнеса. В свою очередь для бюджета Района новые производства принесут пополнение доходной части в виде налогов.

На территории бывшего «Киришского завода биологического машиностроения» функционирует производственная площадка «Норд Инвест» площадью 21,6 Га. Здания и сооружения площадью более 54 000 м² различного назначения и классификации.

Инвестиционная площадка «КИМОЛ» основана на базе бывшего завода ОАО «Киришский молочный завод» и разделена на 4 земельных участка, общая площадь которых составляет 2,58 га. На данных земельных участках находятся объекты общей площадью 6379,65 м², из них свободные площади 3146,5 м² - муниципальная собственность. Администрация Района заинтересована в развитии инвестиционной площадки «КИМОЛ» и готова способствовать успешной работе инвестора.

В Районе имеются менее крупные промышленные площадки, находящиеся в собственности юридических лиц, такие как промышленная площадка «Евроэлемент» и промышленная площадка ООО «ЛельТрансОйл».

Филиал ПАО "ОГК-2"- Киришская ГРЭС⁴ в рамках проекта «Возможности для бизнеса» представляет инфраструктурные и технологические возможности для потенциальных инвесторов и предлагает организовать бизнес на площадке рядом с электростанцией, где имеются готовая инфраструктура и ресурсы, а также инженерно-подготовленные участки для размещения энергоемких производств.

Потенциальным инвесторам предложены 3 технологические площадки, которые Киришская ГРЭС может предоставить в аренду или на продажу потенциальным инвесторам с дальнейшим подключением к мощностям электростанции. Они могут быть использованы под разные виды бизнеса: от размещения Data-центра, завода металлоконструкций до рыбозавода замкнутого цикла. При использовании возможностей Киришской ГРЭС потенциальный инвестор получает доступ к готовой инженерной инфраструктуре и энергетическим ресурсам для размещения новых производств. Все это дает сокращение капитальных затрат на старте и сокращение инвест-составляющей в цене конечного продукта.



⁴ Далее Киришская ГРЭС

Залог благополучия Района – устойчивое развитие промышленного кластера Района, которое предполагает не только поддержание функционирования существующих предприятий, но и привлечение новых на существующие инженерно-подготовленные промышленные площадки. Привлечение инвесторов и дальнейшее развитие данных площадок дает огромный потенциал развитию муниципального образования, что является не только созданием новых рабочих мест, привлечением инвестиций, но и поступлением налоговых и неналоговых доходов в местный бюджет.

Крупные инвестиционные проекты, реализующиеся (планируемые к реализации) на территории района:

Строительство, модернизация и реконструкция объектов на крупных предприятиях Киришского муниципального района, (за счет собственных и привлеченных средств):

1. Комплекс производства высокооктановых компонентов бензина, Киришское городское поселение, заказчик – ООО «КИНЕФ», число создаваемых рабочих мест – 250, год окончания строительства – 2017 г.;
2. Реконструкция схемы транспортировки ХОВ на подпитку пароводяного тракта энергоблоков КЭС, Киришское городское поселение, заказчик – филиал ПАО «ОГК-2» Киришская ГРЭС, год окончания строительства – 2018 г.;
3. Реконструкция и строительство тепличного комбината для выращивания овощной продукции в закрытом грунте. Планируемый срок реализации 2017-2019 годы. Заказчик АО «Молодежный».
4. Цех по производству снэков. Срок реализации 2016-2017 годы. Заказчик ПАО «Киришский хлебокомбинат».
5. Строительство участка для размещения отходов ООО «КИНЕФ». Срок реализации 2017-2018 годы. Заказчик ООО «КИНЕФ».
6. Комплекс на 1800 голов дойного стада. Заказчик ООО «Племенной завод «Детскосельский».

Строительство, реконструкция и модернизация социально значимых объектов Киришского муниципального района за счет средств бюджетов

1. Строительство ФСК с универсальным игровым залом «многофункциональный спортивный центр», Киришское городское поселение, заказчик – Администрация Киришского муниципального района. Подготовлена проектно-сметная документация. Срок строительства 2017-2019 гг.;
2. Строительство Северо-Восточного шоссе (строительство подъездной улицы к промзоне с выездом на 1 очередь Северо-Восточного шоссе), Киришское городское поселение, заказчик – Администрация Киришского муниципального района. Начало строительства 2009 год, проект реализовывается по мере финансирования.