



Комитет по труду
и занятости населения
Ленинградской области

Паспорт трудовых ресурсов



**Волховский
муниципальный район**





Уважаемые жители Волховского района,
инвесторы и работодатели!

Ленинградская областная Биржа труда совместно с экономическими службами муниципальных районов ежегодно проводит анализ трудовых ресурсов в разрезе, как муниципальных образований Ленинградской области, так и отдельно по каждому населённому пункту. Всего составлено более 3000 паспортов территорий Ленинградской области. Основываясь на их данных, можно сделать выводы о качестве человеческого капитала той или иной территории и рассматривать инвестиционную привлекательность территорий с учётом имеющегося трудового потенциала.

В паспортах подробно показана динамика развития человеческого капитала за несколько лет, приведены основные характеристики трудовых ресурсов района в разрезе максимальных и минимальных значений по городским и сельским поселениям. Данная работа проделана в рамках масштабного проекта по формированию на базе филиалов ГКУ «Центр занятости населения Ленинградской области» Центров Деловой Активности. В процессе формирования паспортов трудовых ресурсов мы вышли на новый уровень взаимодействия между территориальными подразделениями областной Биржи Труда и экономическими службами, позволяющий осуществлять эффективное регулирование локальных рынков труда. Если Вас заинтересовал паспорт трудовых ресурсов конкретного населённого пункта, городского или сельского поселения, то Вам нужно обратиться в филиал государственного казённого учреждения «Центр занятости населения Ленинградской области» Волховского района по адресу: г. Волхов, Волховский пр., 37.

Также, вы можете ознакомиться с более подробными данными по интересующей вас территории в фонде пространственных данных Ленинградской области, расположенными по адресу в сети Интернет: <http://fpd.lenobl.ru>.

С уважением,

Алексей Брицун

председатель комитета
по труду и занятости населения
Ленинградской области

ОГЛАВЛЕНИЕ

	Страница
1. Общий раздел:	4
1.1. Географическое расположение	4
1.2. Население	5
1.3. Местное самоуправление	5
1.4. Муниципальные образования	5
1.5. Промышленность	9
1.6. Сельское хозяйство	9
1.7. Транспорт	10
2. Рынок труда и трудовые ресурсы:	11
2.1. Постоянное население	12
2.1.1. Динамика численности населения	12
2.1.2. Распределение постоянного населения по гендерному признаку	14
2.1.3. Распределение и динамика численности населения по основным возрастным группам	14
2.1.4. Динамика численности трудовых ресурсов и трудоспособного населения в трудоспособном возрасте	15
2.1.5. Демографические процессы	16
2.1.6. Оценка маятниковой миграции	17
2.2. Занятость	18
2.3. Рынок труда	20
2.4. Спрос и предложение	25
2.5. Информация по работодателям	27
2.6. Данные по образовательным организациям и численности учащихся	27
3. Основные характеристики и тенденции трудовых ресурсов и рынка труда	29
4. Перспективы развития рынка труда (размещение инвестиционных проектов)	30

1. Общий раздел

Волховский муниципальный район (далее – Район) основан в 1927 году. Его центр – г. Волхов – расположен в 120 км от г. Санкт-Петербург. Расстояние от г. Волхов до г. Кириши составляет 67 км, до г. Тихвин – 119 км, до г. Лодейное Поле – 128,5 км.

Активное развитие Района началось с 1904 года, когда здесь прошла железная дорога Санкт-Петербург – Вологда, был построен железнодорожный мост и небольшая станция Званка в 1918 году приобрела значение важного транспортного узла, обеспечивающего связь центра России с Беломорьем. Большую роль Званковский железнодорожный узел сыграл во время строительства Волховской ГЭС – первой гидроэлектростанции, сооруженной по плану ГОЭЛРО в нашей стране.



Волховская ГЭС

В данном разделе описывается краткая историческая справка, границы, площадь, административно-территориальное устройство, население, климат, наличие природных ресурсов и полезных ископаемых, местное самоуправление; экономические особенности муниципального Района: промышленность, сельское хозяйство и транспорт.

1.1. Географическое расположение

Район расположен на северо-востоке Ленинградской области и занимает территорию в 5124,65 км², без учета площади акватории Ладожского озера, что составляет 6,1% площади Ленинградской области. По этому показателю район занимает 6 место.

Рельеф Района – волнистая равнина. Преобладающими типами почвы являются: болотные почвы, дерновые и среднеподзолистые глинистые и суглинистые, торфянисто-подзолистые. По всей территории Района формируется разнообразный климат, переходный от морского к континентальному: с умеренно теплым коротким летом, проливными дождями, достаточно продолжительной, умеренно холодной зимой и неустойчивым режимом погоды.

По территории Района протекают реки Волхов, Сясь, Свирь, Паша и Оять. Река Волхов является судоходной. На севере Район обладает выходом к Ладожскому озеру. Водоемы Района богаты рыбными запасами, леса изобилуют ягодами, грибами и лесными животными. На территории Района расположены месторождения и залежи, следующих минерально-сырьевых ресурсов: фосфор и фосфориты, пески кварцевые, известняки, пески строительные, песчано-гравийный материал, кирпично-черепичные и керамзитовые глины, суглинки, торф.

Граничит:

- на севере – с Ладожским озером,
- на северо-востоке – с Лодейнопольским районом Ленинградской области,
- на юго-востоке с – Тихвинским районом Ленинградской области,
- на юге – с Киришским районом Ленинградской области,
- на западе – Кировским районом Ленинградской области.

Границы Района и муниципальных образований в его составе установлены областным законом № 56-оз от 6 сентября 2004 года «Об установлении границ и наделении соответствующим статусом муниципального образования Волховский муниципальный район и муниципальных образований в его составе».

1.2. Население

По состоянию на 01.01.2018 численность населения Района составляет 90174 человека (5% от численности населения Ленинградской области), в том числе: численность городского населения составляет 65895 человек (73,1% от общей численности населения Района), численность жителей сельской местности – 24279 человек (26,9% от общей численности населения Района). 50% населения Района проживает в г. Волхов – 44868 человек.

По национальному составу подавляющее большинство населения – русские.

1.3. Местное самоуправление

Совет депутатов Района формируется из числа представителей поселений. Выборы действующего состава Совета депутатов муниципальных образований состоялись 14 сентября 2014 года. Срок полномочий – 5 лет. Совет депутатов состоит из 30 депутатов, в том числе 15 депутатов – главы поселений, входящих в состав Района и 15 депутатов представительных органов указанных поселений, избираемых представительными органами поселений из своего состава в соответствии с нормой представительства. Совет депутатов возглавляет глава Района, выбираемый Советом из своих рядов.

Исполнительную власть осуществляет администрация Района. Глава администрации назначается Советом депутатов из числа кандидатов, отобранных конкурсной комиссией, члены которой назначаются Советом депутатов Района и Губернатором Ленинградской области.

Главой Района является Иванов Владимир Джемович. Главой администрации Района является Белицкий Александр Мефодьевич.

1.4. Муниципальные образования

В состав Волховского муниципального района входят три городских и двенадцать сельских поселений.

Таблица 1

Городские и сельские поселения, входящие в состав Района

№ п.п.	Городские и сельские поселения	Административный центр	Количество населённых пунктов	Численность на 01.01.2018, чел.	Площадь, км ²
1	2	3	4	5	6
1	Волховское городское поселение	город Волхов	1	44868	108,2
2	Новоладожское городское поселение	город Новая Ладога	5	8276	143,5
3	Сясьстройское городское поселение	город Сясьстрой	11	13438	122,3
4	Бережковское сельское поселение	деревня Бережки	20	1578	405,5
5	Вындиноостровское сельское поселение	деревня Вындин Остров	18	1683	292,6
6	Иссадское сельское поселение	деревня Иссад	15	1927	121,3
7	Кисельнинское сельское поселение	деревня Кисельня	21	2358	523,6
8	Колчановское сельское поселение	село Колчаново	25	2823	505,6
9	Пашское сельское поселение	село Паша	55	4749	1022,3
10	Потанинское сельское поселение	деревня Потанино	17	1177	338
11	Свирицкое сельское поселение	посёлок Свирица	3	691	163,5
12	Селивановское сельское поселение	посёлок Селиваново	11	1072	196,1
13	Староладожское сельское поселение	село Старая Ладога	17	2467	146,6
14	Усадищенское сельское поселение	деревня Усадище	26	1768	394,1
15	Хваловское сельское поселение	деревня Хвалово	35	1300	641,7

Самым густо населенным поселением Района является Волховское городское поселение, численность которого составляет 44868 человек (50% населения Района). Наименьшая численность населения среди поселений Района в Свирицком сельском поселении – 691 человек (0,8% населения Района). Данные предоставлены Районом (Таблица 1).

На территориях 8 сельских поселений Района имеются 20 деревень, в которых отсутствуют постоянно проживающие граждане:

- Выдиноостровское сельское поселение, деревня Моршагино (с 01.01.2018) и деревня Залесье (с 01.01.2018);
- Кисельнинское сельское поселение, деревня Вегота (с 01.01.2007);
- Колчановское сельское поселение, деревня Бор (с 01.01.2018), деревня Будаевщина (с 01.01.2014), деревня Нивы (с 01.01.2014), деревня Каменка (с 01.01.1998), деревня Морозово (с 01.01.2018);
- Пашское сельское поселение, деревня Иевково (с 01.01.2014), деревня Новая (с 01.01.2013), деревня Щепняг (с 01.01.2012);
- Потанинское сельское поселение, деревня Юги (с 01.01.2013), деревня Горное Елохово (с 01.01.2014);
- Староладожское сельское поселение, деревня Велеша (с 01.01.2008), деревня Сельцо-Горка (с 01.01.2009);
- Усадищенское сельское поселение, деревня Веретье (с 01.01.1997), деревня Заднево (с 01.01.2014), посёлок при станции Скит (с 01.01.2018);
- Хваловское сельское поселение, деревня Белое (с 01.01.2013), деревня Лука (с 01.01.2012).

1.5. Промышленность

Промышленность Района начиналась с первой в стране гидроэлектростанции – Волховской ГЭС, сооруженной по плану ГОЭЛРО и первым предприятием в России по производству алюминия первичного – Волховского алюминиевого завода.

На сегодняшний момент экономика Района представлена практически всеми отраслевыми комплексами: обрабатывающее производство, производство и распределение электроэнергии, газа и воды, транспорт и связь, строительство, сельское хозяйство, оптовая и розничная торговля. Наиболее развито обрабатывающее производство, в том числе: химическая промышленность, целлюлозно-бумажное производство, производство пищевых продуктов. Действующие крупные предприятия перерабатывающей промышленности держат курс на модернизацию и диверсификацию производства.

Объем отгруженных товаров собственного производства, выполненных работ и услуг крупных и средних предприятий по всем видам экономической деятельности за 2017 год составил 29,9 млрд. руб., что составляет 105,5% по сравнению с аналогичным периодом прошлого года. Основу экономики Района составляет промышленность. Доля промышленной продукции в общем объеме выпуска товаров и услуг за 2017 год по Району составляет 80,1% или 23,9 млрд. руб., в стоимостном выражении рост к аналогичному периоду 2016 года составил 4,6%. Основными промышленными центрами являются г. Волхов и моногород Сясьстрой.

Из крупных предприятий промышленности можно выделить:

- АО «Метакхим» (г. Волхов) – предприятие химической промышленности, входящее в группу компаний АО «ФосАгро», открытое на производственной площадке бывшего Волховского алюминиевого завода. Предприятие реализует

комплексную программу развития химического производства по выпуску удобрений, производит серную кислоту, фосфорную кислоту, триполифосфат натрия, сульфат алюминия (жидкий), минеральные удобрения.

- ОАО «Сясьский целлюлозно-бумажный комбинат» – старейшее в Ленинградской области, крупное предприятие по производству санитарно-гигиенической продукции, является градообразующим предприятием г. Сясьстроя. В 2016 году ОАО «Сясьский ЦБК» начал производство не имеющего аналогов у конкурентов нового вида продукции – мега упаковки на 24 рулона под торговой маркой «Мягкий знак».



**Линия по производству санитарно-гигиенической продукции
ОАО «Сясьский ЦБК»**

Легкую промышленность в Районе представляет ЗАО «Волховчанка» (г. Волхов). Фабрика специализируется на выпуске удобного, качественного, красивого женского корсетного белья. Объемы производства составляют более 700 тысяч изделий в год.

Комплекс предприятий пищевой промышленности в Районе обеспечивает выпуск следующих видов продукции: хлеб и хлебобулочные изделия, кондитерские изделия, консервы и пресервы рыбные, консервы мясные, мороженое, вина игристые, столовые, комбикорма.

Одна из крупных производственных площадок по производству мороженого в Ленинградской области – предприятие ООО «Талосто-3000» находится в г. Волхов. Кроме основной продукции – мороженого, предприятие выпускает вафельные трубочки и джемы для собственного производства. Объем выпуска основной готовой продукции составляет 16-18 тысяч тонн в год.

1.6. Сельское хозяйство

В состав агропромышленного комплекса Района входит более 20 крупных и средних предприятий различных форм собственности, из них: 7 предприятий по производству молока, 1 – по доращиванию свиней, 1 – по производству цветов, 13 – рыбодобывающих, 10 – пищевой и перерабатывающей промышленности и 1 рыбоводный завод.

Из 7 предприятий АПК, которые специализируются на производстве молока, 5 племенных: АО «Волховское», АО «Заречье», АО «Племзавод «Мыслинский», ОАО «Племенной завод «Новоладожский» и ЗАО «Алексино». На территории Района осуществляют деятельность 2 товарных предприятия ООО «Ферма» и ЗАО «МПК Пашский». Предприятие ОАО «Племенной завод «Новоладожский» входит в число 100 лучших предприятий Российской Федерации.



ОАО «Племенной завод «Новоладожский»

Свиноводство в Районе представлено специализированным предприятием ООО «Рассвет плюс». Мощность предприятия 6000 голов откормочных поросят с применением современных высокоэффективных производственных технологий в содержании и кормлении свиней.

Одним из молодых предприятий АПК, представляющим растениеводство, является АО «Новая Голландия». Это высокотехнологичный тепличный комплекс по выращиванию роз, расположен в Сясьстройском городском поселении на территории 28 га. Комплекс состоит из 4-х теплиц по 3 га для промышленного цветоводства, производительностью более 27 миллионов цветов в год. Ассортимент

насчитывает более 20 голландских сортов роз. По емкости рынка – это 6% свежесрезанных цветов России и 50% рынка Санкт-Петербурга.

В общем объеме отгруженных товаров собственного производства Района сельское хозяйство составляет 6,5%. По итогам 2017 года объем отгруженной продукции крупными и средними предприятиями сельского и лесного хозяйства составил 1941,7 млн. руб., что на 6,4% выше аналогичного периода 2016 года. Рост объемов отгруженной продукции по отрасли животноводства составил 24,1%, по растениеводству снижение на 16,3%. Валовый надой молока в 2017 году увеличился на 8% по сравнению с 2016 годом и составил 45,619 тыс. тонн, удой на 1 фуражную корову составил 7 618 кг (103% к прошлому году). поголовье стада на 01.01.2018 года составляет 12268 голов (в т. ч. коров 6200 голов). Производство мяса крупного рогатого скота за 2017 год снизилось на 8 % и составило 1030 тонн говядины.

1.7. Транспорт

Транспортная система Волховского Района включает в себя автомобильный и железнодорожный транспорт.

Волховстроевский железнодорожный узел является одним из ведущих в сети железных дорог. Ежедневно он принимает и отправляет в четыре направления: Санкт-Петербург, Мурманск, Вологда, Москва пассажирские и пригородные поезда.

Основными представителями транспортной инфраструктуры ОАО «РЖД», осуществляющими деятельность на территории Района, являются 4 депо: Эксплуатационное локомотивное депо, Эксплуатационное вагонное депо, Ремонтное локомотивное депо и Вагонное ремонтное депо. Основной вид деятельности – перевозка пассажиров и грузов.

По территории Района проходят автодороги федерального значения – Р-21 «Кола» («Санкт-Петербург – Петрозаводск – Мурманск – Печенга – граница с королевством Норвегия»), Зуево – Новая Ладога, соединяющая трассу М10 и Р21 и А-114 – «Вологда – Новая Ладога» («Вологда – Тихвин – автодорога Р-21 «Кола»), благодаря которым осуществляется транспортное сообщение с городами Тихвин, Подпорожье, Санкт-Петербург, Кириши и другими населенными пунктами.

Автобусные маршруты Района обслуживают 2 муниципальных предприятия:

В Районе действуют 56 муниципальных автобусных маршрутов, 7 – по г. Волхов, между населенными пунктами – 23 и школьных маршрутов – 26. Муниципальные автобусные маршруты обслуживают 2 муниципальных предприятия: МУП «Волховавтосервис», МУП «ПАТП» и индивидуальные предприниматели.

В 75 из 280 населенных пунктах Района отсутствует регулярное автобусное и (или) железнодорожное сообщение с городом Волхов, т.е. они находятся на расстоянии более 3 километров от автобусной остановки или железнодорожной станции. Это деревенские населенные пункты:

- Бережковского сельского поселения (деревня Блитово, деревня Гнилка, деревня Заднево, деревня Заовражье, деревня Заречье, деревня Каменка, деревня Моисеево, деревня Пруссыня, деревня Черноручье);

- Вындиноостровского сельского поселения (деревня Боргино, деревня Вольково, деревня Заднево, деревня Залесье, деревня Морозово, деревня Моршагино, деревня Хотово);

- Кисельнинского сельского поселения (деревня Вёгота, деревня Лавния, деревня Соловьёво, деревня Черноушево);

- Колчановского сельского поселения (деревня Бор, деревня Вымово. Деревня Дяглево, деревня Ежева, деревня Каменка, деревня Кивуя, деревня Кумин Бор, деревня Морозово, деревня Нивы, деревня Страшево, деревня Тихомировщина, деревня Усадище, деревня Яхновщина);

- Новолодожского городского поселения (деревня Дубно, деревня Кивгода, деревня Лигово, деревня Сумское);

- Пашского сельского поселения (деревня Ашперлово, деревня Баландино, деревня Балдино, деревня Большая Весь, деревня Колголемо, деревня Новина, деревня Рыбежно, деревня Тайбольское);

- Потанинского сельского поселения (деревня Бакланово, деревня Вороново, деревня Горное Елохово, деревня Заостровье, деревня Кириково, деревня Лахта, деревня Чуново, деревня Шахново, деревня Шолтоло, деревня Шурыгские Караулки, деревня Юги);

- Свирицкого сельского поселения (деревня Сторожно);

- Староладожского сельского поселения (деревня Местовка);

- Сясьстройского городского поселения (деревня Матеево, деревня Отаево, деревня Перевоз, деревня Подрябинье, деревня Судемье);

- Усадищенского сельского поселения (деревня Веретье, деревня Заднево);

- Хваловского сельского поселения (деревня Алферьево, деревня Васкиничи, деревня Логиново, деревня Лука, деревня Погорелец-Воскресенский, деревня Погорелец-Хваловский, деревня Поддубье, деревня Порог, деревня Сырецкое, деревня Усадище).

Судоходными на территории Района является реки Свирь, Волхов, Паша и акватория Ладожского озера, в с. Старая Ладога построен новый причал для приема туристических судов. Ближайший аэропорт «Пулково» находится на расстоянии 134 км в г. Санкт - Петербург.

Более подробная информация представлена в паспортах поселений.

2. Рынок труда и трудовые ресурсы

В данном разделе представлена подробная информация по основным составляющим одного из двух элементов рынка труда, а именно по предложению рабочей силы. В сферу обеспечения экономических интересов территории включается население от учащих подростков (летняя занятость) до использования труда пенсионеров. Оценка состава и численности проживающего населения, его занятости, экономической активности, объемов и причин незанятости жителей и других параметров является одной из важнейших задач для обеспечения развития Района.

2.1. Постоянное население

Численность постоянного населения Района на 01.01.2018 составляет 90174 человека, 5% от общей численности населения Ленинградской области (1,8 млн. человек).

2.1.1. Динамика численности населения

График 1

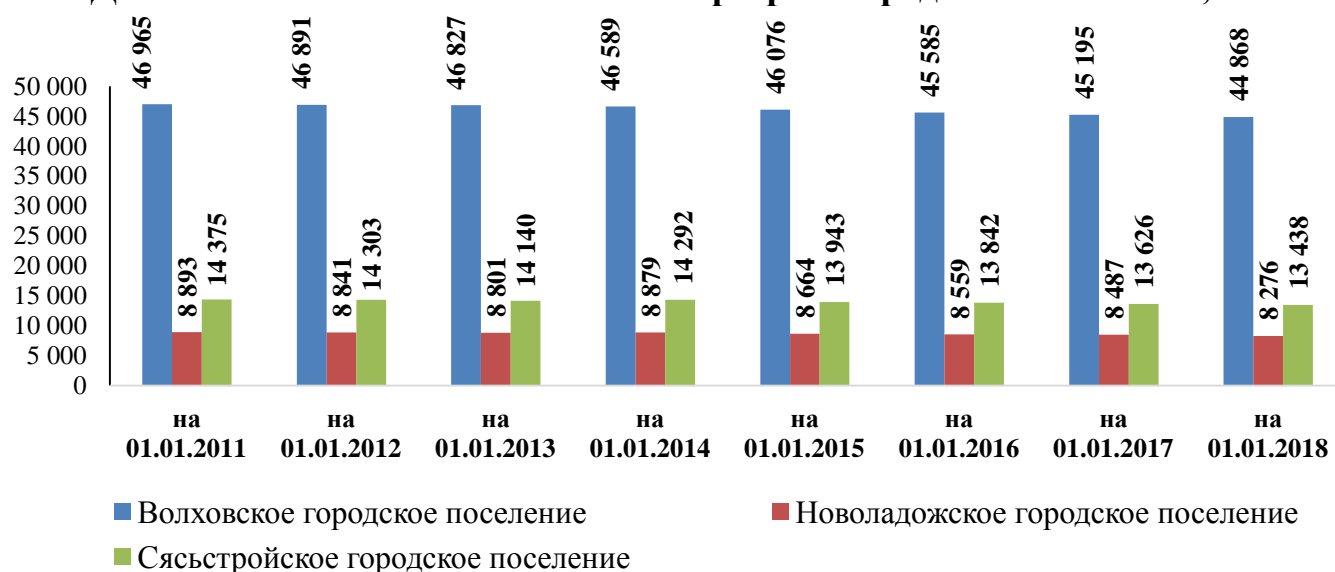
Динамика численности населения, чел.



Численность постоянного населения имеет тенденцию к сокращению и на 01.01.2018 составила 90174 человека, что является минимальным значением за исследуемый период и на 8926 человек меньше максимального значения показателя, отмеченного в 2001 и 2002 годах. В целом за 17 лет численность населения Района сократилась на 9%. Данные предоставлены Районом (График 1).

График 2

Динамика численности населения в разрезе городских поселений, чел.



Наблюдается постепенное сокращение численности населения во всех городских поселениях Района. За последние 8 лет численность Волховского городского поселения сократилась на 2097 человек (на 4,5%) и на 01.01.2018 составила 44868 человек (50% от численности населения Района); численность Новолодожского городского поселения сократилась на 617 человек (на 6,9%) и на 01.01.2018 составила 8276 человек (9,2% от численности населения Района); численность Сясьстройского городского поселения сократилась на 937 человек (на 6,5%) и на 01.01.2018 составила 13438 человек (14,9% от численности населения Района). Данные предоставлены Районом (График 2).

Таблица 2

**Динамика численности населения Района
в разрезе городских и сельских поселений, чел.**

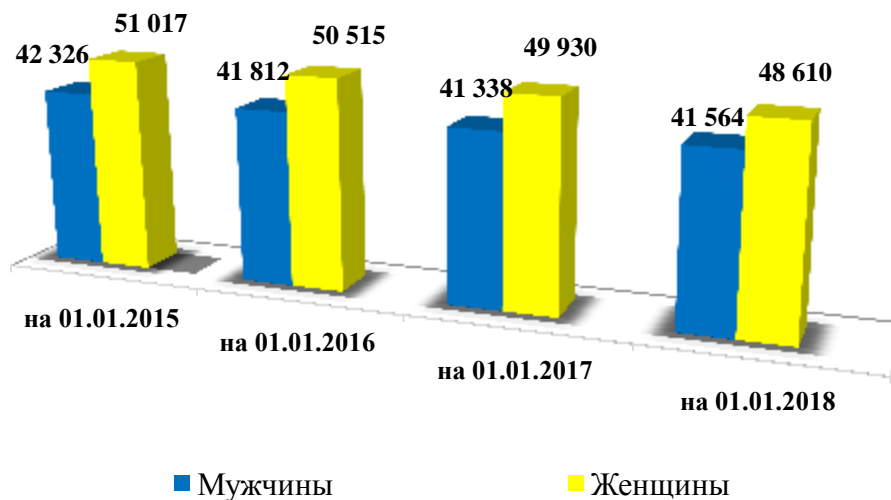
№ п/п	Наименование поселения	01.01.2011	01.01.2012	01.01.2013	01.01.2014	01.01.2015	01.01.2016	01.01.2017	01.01.2018
1	2	3	4	5	6	7	8	9	10
1	Волховское	46965	46891	46827	46589	46076	45585	45195	44868
2	Новолодожское	8893	8841	8801	8879	8664	8559	8487	8276
3	Сясьстройское	14375	14303	14140	14292	13943	13842	13626	13438
4	Бережковское	1571	1587	1648	1628	1631	1615	1609	1578
5	Вындиноостровское	1685	1737	1772	1770	1736	1731	1713	1683
6	Иссадское	1868	1942	2001	1993	1987	1978	1932	1927
7	Кисельнинское	2303	2368	2438	2495	2415	2376	2368	2358
8	Колчановское	3186	3191	3117	3097	3000	2952	2888	2823
9	Пашское	5136	5202	5292	5282	5102	5005	4857	4749
10	Потанинское	1251	1262	1237	1211	1214	1210	1199	1177
11	Свирицкое	751	759	743	797	725	719	723	691
12	Селивановское	1167	1063	1128	1180	1102	1095	1083	1072
13	Старолодожское	2568	2633	2622	2623	2574	2508	2477	2467
14	Усадищенское	1750	1767	1780	1780	1803	1803	1780	1768
15	Хваловское	1486	1440	1394	1370	1371	1349	1331	1300

Динамика численности населения сельских поселений в период с 2011 года по 2018 год имеет волнообразный характер, а в последние четыре года имеет тенденцию к снижению. На 01.01.2018 большее число сельского населения проживает в Пашском сельском поселении – 4749 человек (5,3% от численности населения Района), наименьшее – в Свирицком сельском поселении – 691 человек (0,8% от численности населения Района). Данные предоставлены Районом (Таблица 2).

2.1.2. Распределение постоянного населения по гендерному признаку

График 3

Распределение населения по гендерному признаку, чел.

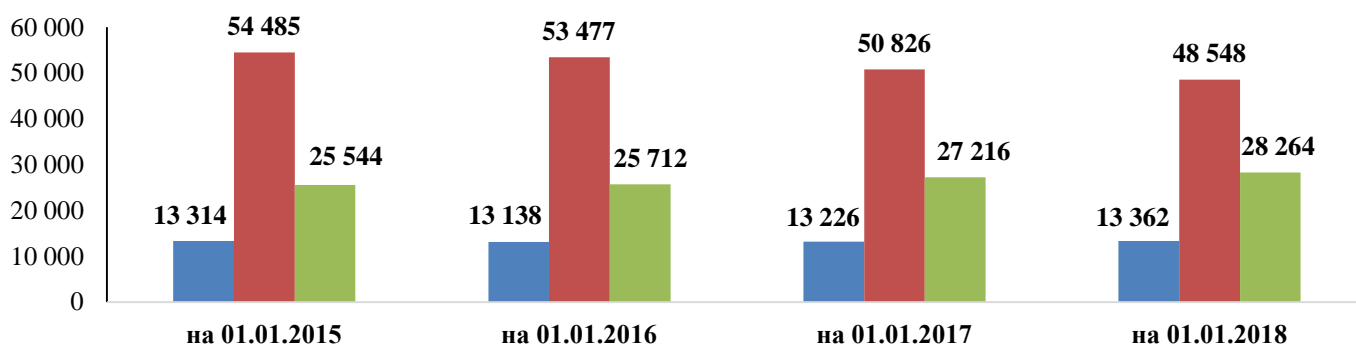


По гендерному признаку преобладают женщины. Доля женщин на 01.01.2018 составила 53,9% - 48610 человека (на 1320, 1905 и 2407 человек меньше, чем на 01.01.2017, 01.01.2016 и 01.01.2015). Доля мужчин на 01.01.2018 составила 46,1% - 41564 человек (на 2260 человек больше, чем на 01.01.2017 и на 248 и 762 человека меньше, чем на 01.01.2016 и 01.01.2015). Данные предоставлены Районом (График 3).

2.1.3. Распределение и динамика численности населения по основным возрастным группам

График 4

Распределение и динамика численности населения по основным возрастным группам, чел.



■ Граждане моложе трудоспособного возраста (младше или 15 лет)

■ Граждане трудоспособного возраста (от 16 до 54 лет - для женщин, от 16 до 59 лет - для мужчин)

■ Граждане старше трудоспособного возраста (старше или 55 лет - для женщин, старше или 60 лет - для мужчин)

На 01.01.2018 по возрасту преобладают жители в трудоспособном возрасте (от 16 до 54 лет – для женщин, от 16 до 59 лет – для мужчин) – 53,8% (48548 человек) от общей численности населения Района. Доля граждан старше трудоспособного возраста (старше или 55 лет - для женщин, старше или 60 лет – для мужчин) составляет 31,3% (28264 человека), моложе трудоспособного возраста (младше или 15 лет) – 14,9% (13362 человека).

Анализ численности населения по основным возрастным группам показывает, что численность населения в трудоспособном возрасте имеет тенденцию снижения, которая на 01.01.2018 сократилась на 2278, 4929 и 5937 человек меньше, чем на 01.01.2017, 01.01.2016 и 01.01.2015.

Численность населения старше трудоспособного возраста на 01.01.2018 увеличилась на 1048, 2552 и 2720 человек по сравнению с показателем на 01.01.2017, 01.01.2016 и 01.01.2015.

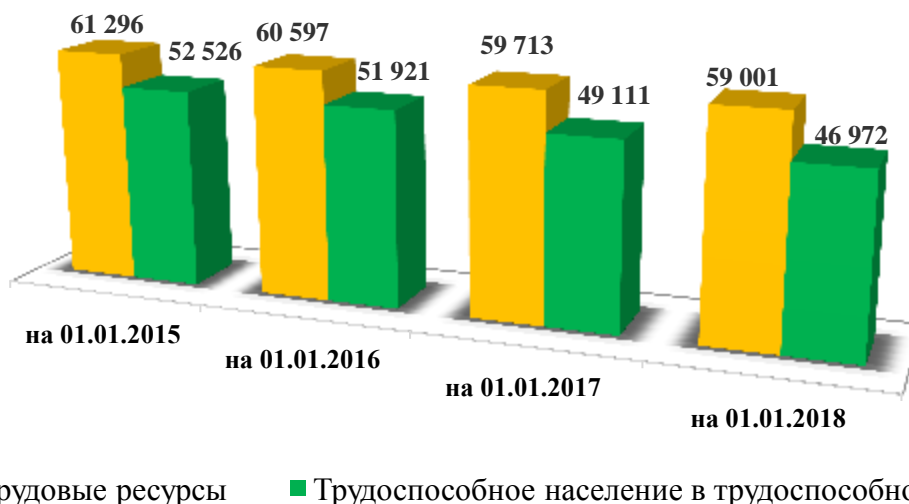
Численность лиц моложе трудоспособного возраста на 01.01.2018 увеличилась на 136, 224 и 48 человек больше, чем на 01.01.2015, 01.01.2016 и 01.01.2017. Данные предоставлены Районом (График 4).

Как следствие идет постепенный процесс старения населения на фоне уменьшения его численности. Структуру баланса необходимо оптимизировать, уделяя особое внимание перспективным трудовым ресурсам – молодежи.

2.1.4. Динамика численности трудовых ресурсов и трудоспособного населения в трудоспособном возрасте

График 5

Динамика численности трудовых ресурсов и трудоспособного населения в трудоспособном возрасте, чел.



Численность трудовых ресурсов имеет тенденцию к снижению и на 01.01.2018 составила 59001 человек (на 712, 1596 и 2295 человек меньше, чем на 01.01.2017, 01.01.2016 и 01.01.2015).

Численность трудоспособного населения трудоспособного возраста также снизилась и на 01.01.2018 составила 46972 человека (на 2139, 4949 и 5554 человека меньше, чем на 01.01.2017, 01.01.2016 и 01.01.2015). Данные предоставлены Районом (График 5).

2.1.5. Демографические процессы

Таблица 3

Демографические процессы в Районе, чел.

Наименование показателя	На 01.01.2015	На 01.01.2016	На 01.01.2017	На 01.01.2018
1	2	3	4	5
Число родившихся за год	862	766	791	754
Число умерших за год, из них:	1541	1469	1446	1396
в трудоспособном возрасте	105	127	103	326
Миграция между населенными пунктами Района	-	-	-	-
Миграция за пределы Района в другие районы Ленинградской области	-122	-113	-217	-418
Миграция за пределы Района в другие субъекты РФ – Санкт-Петербург, Вологодскую, Новгородскую области, Республику Карелия)	-63	-316	-257	-295
Иностранцы трудовые мигранты	267	847	818	648

На 01.01.2018 родилось 754 человека (на 37, 12 и 108 человек меньше, чем на 01.01.2017, 01.01.2016 и 01.01.2015). Число умерших на 01.01.2018 составило 1396 человек, что на 50, 73 и 145 человек меньше, чем на 01.01.2017, 01.01.2016 и 01.01.2015. Численность умерших в трудоспособном возрасте на 01.01.2018 составила 326 человек (23,4% от общего числа умерших за год), что на 223, 199 и 221 человек больше, чем на 01.01.2017, 01.01.2016 и 01.01.2015.

Миграция за пределы Района в другие субъекты Российской Федерации превышает миграцию за пределы Района в другие районы Ленинградской области в 1,4 раза. Миграционный отток в другие районы Ленинградской области на 01.01.2018 составил 418 человек (выше уровня на 01.01.2017, 01.01.2016 и 01.01.2015 на 201, 305 и 295 человек). Миграционный отток в другие субъекты Российской Федерации составил 295 человек (выше уровня на 01.01.2017 и 01.01.2015 на 38 и 232 человека и ниже уровня на 01.01.2016 на 21 человека). Численность прибывших иностранных трудовых мигрантов компенсирует миграционный отток населения в Районе.

Таким образом, при условии, что смертность населения ежегодно превышает рождаемость (на 01.01.2018 в 1,9 раз), основной причиной снижения численности постоянного населения Района является ее естественная убыль. Данные предоставлены Районом (Таблица 3).

2.1.6. Оценка маятниковой миграции

Таблица 4

Оценка маятниковой миграции, чел.

Наименование показателя	На 01.01.2015	На 01.01.2016	На 01.01.2017	На 01.01.2018
1	2	3	4	5
Сальдо маятниковой миграции учащихся (+ или –), из них:	-118	-124	-128	-569
численность учащихся (16 и старше лет или СПО, ВО), приезжающих на учебу в Район из других муниципальных районов, регионов	168	177	179	305
численность учащихся (16 и старше лет), выезжающих на учебу из Района в другие муниципальные районы, регионы	286	301	307	874
Сальдо маятниковой трудовой миграции (+ или –), из них:	-2059	-2061	-2221	-2804
численность граждан, приезжающих на работу в Район из других муниципальных районов, регионов	442	465	469	1061
численность граждан, выезжающих на работу из Района в другие муниципальные районы, регионы	2501	2526	2690	3865

Пролегание федеральной трассы «Кола» Р-21 (М18) через территорию Района и удобное междугороднее сообщение позволяют значительному количеству граждан трудоспособного возраста осуществлять свою трудовую деятельность на территории г. Санкт-Петербург и близлежащих районов, что формирует отрицательное сальдо маятниковой трудовой миграции. Многие жители, проживающие в населенных пунктах, расположенных рядом с федеральной трассой «Кола» Р-21 (М18), таких как д. Кисельня, д. Селиваново, д. Потанино, г. Сясьстрой, с. Паша, д. Рыбежно, выезжают на работу в г. Санкт-Петербург и близлежащий к городу районы и возвращаются на выходные дни домой.

Отрицательное сальдо миграции учащихся вызвано тем, что находящиеся в Районе учебные заведения высшего профессионального образования относительно предлагаемого спектра направлений и специальностей для обучения не отвечают требованиям и желаниям выпускников школ Района. Данные оценочные (Таблица 4).

2.2. Занятость

Таблица 5

Динамика показателей занятости населения Района, чел.

Наименование показателя	На 01.01.2010	На 01.01.2011	На 01.01.2012	На 01.01.2013	На 01.01.2014	На 01.01.2015	На 01.01.2016	На 01.01.2017	На 01.01.2018
1	2	3	4	5	6	7	8	9	10
Численность экономически активного населения	59300	59300	60500	60500	60000	60000	59500	59300	59000
Численность занятых в экономике	34632	35150	35150	34980	35145	37440	36640	35690	39992
Численность безработных, зарегистрированных в службе занятости	706	461	402	326	327	367	361	327	225

За последние 8 лет (в период с 2010 года по 2018 год) численность экономически активного населения имела колебания, достигая максимального значения на начало 2012, 2013 годов – 60500 человек, минимального – на начало 2018 года – 59000 человек.

Численность занятых в экономике в период с 2010 года по 2018 год в целом увеличилась на 5360 человек (15,5%), имея максимальное значение на 01.01.2018 – 39992 человек, минимальное на 01.01.2010 – 34632 человека. Следует отметить тенденцию к сокращению числа безработных граждан, зарегистрированных в службе занятости на 01.01.2018 – 225 человек (за 8 лет сократилось на 481 человек или в 3,1 раза). Максимальное значение было на 01.01.2010 – 706 человек, минимальное – на 01.01.2018 – 225 человек. Данные предоставлены Районом и Центром занятости населения района (Таблица 5).

Таблица 6

Распределение занятых в экономике граждан, чел.

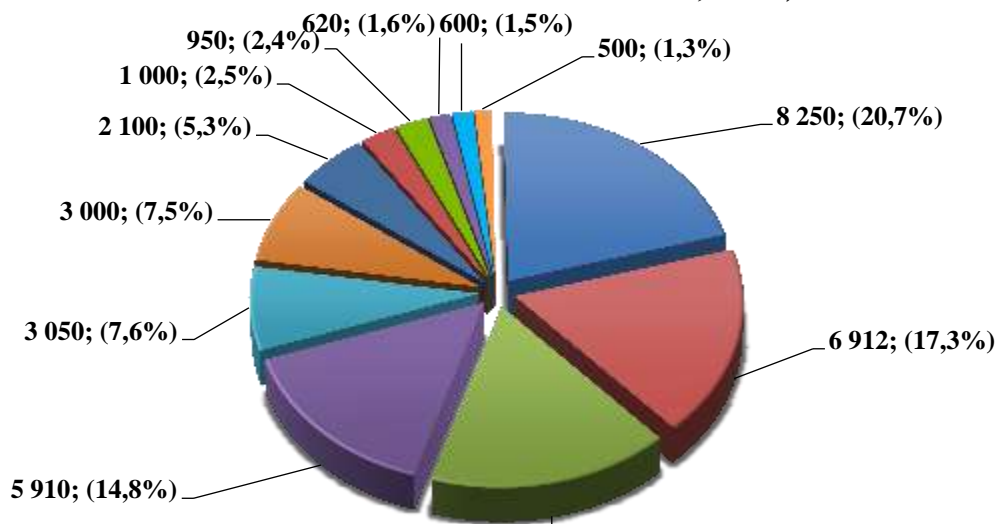
Наименование показателя	На 01.01.2018
Граждане, работающие на территории Района	39992
Граждане, работающие в другом районе Ленинградской области	Нет данных
Граждане, работающие в другом субъекте Российской Федерации	Нет данных

По оценочным данным общее число граждан, работающих за пределами Района, составляет 4865 человек. Данных о распределении граждан на работающих за пределами Района в других районах Ленинградской области и работающих в других субъектах Российской Федерации на 01.01.2018 нет. Данные предоставлены Районом (Таблица 6).

Важной частью расчета баланса трудовых ресурсов является структура занятого населения по видам экономической деятельности, которая позволяет увидеть специфику трудовых ресурсов.

График 9

**Отраслевая структура занятости Района
на начало 2018 года – 39992 человек, чел.; %**



- Обработывающие производства, 8250 чел.; (20,4%)
- Прочие виды экономической деятельности, 6912 чел.; (17,3%)
- Торговля оптовая и розничная, ремонт автотранспортных средств, 6550 чел.; (16,4%)
- Транспортировка и связь, 5910 чел.; (14,8%)
- Образование, 3050 чел.; (7,6%)
- Деятельность в области здравоохранения, 3000 чел.; (7,5%)
- Сельское, лесное хозяйство, охота, рыболовство и рыбоводство, 2100 чел.; (5,3%)
- Строительство, 1000 чел.; (2,5%)
- Государственное управление, 950 чел.; (2,4%)
- Предоставление прочих коммунальных, социальных и персональных услуг, 620 чел.; (1,6%)
- Операции с недвижимым имуществом, аренда и предоставление услуг, 600 чел.; (1,5%)
- Производство и распределение электроэнергии, газа и воды, 500 чел.; (1,3%)

В Районе самым развитым видом экономической деятельности является сектор обрабатывающего производства, на втором месте находится сектор прочих видов экономической деятельности, на третьем – торговля. Первое место обусловлено наличием на территории Района крупных обрабатывающих производств, таких как АО «Метаким», ОАО «Сясьский ЦБК», ООО «Талосто-3000», ОАО «РОК-1» и ООО «КШВ». Сектор прочих видов экономической деятельности активно развивается благодаря образованию новых малых предприятий (сектор малого бизнеса). Сектор торговли развит благодаря наличию большого количества магазинов на территории Района, представленных такими крупными сетевыми организациями как: АО «Тандер», ТД «Перекресток» («Пятерочка»), ООО «Лента».

Так же значительное число занятых в секторе транспортировки и связи (четвертое место) обеспечивает ОАО «РЖД» и его подразделения, находящиеся на территории Района. Согласно балансу трудовых ресурсов, численность занятых в

экономике Района с учетом работающих пенсионеров составила **39992** человек. Данные предоставлены Районом (Таблица 6).

2.3. Рынок труда

Таблица 7

Основные показатели и действия службы занятости на рынке труда Района за 2010-2017 года, чел.

№ п/п	Наименование показателя	2010	2011	2012	2013	2014	2015	2016	2017
1	Обратилось в целях поиска подходящей работы	2533	2252	1741	1927	1992	1972	1894	2191
2	Зарегистрировано безработных граждан	1324	1061	781	817	914	929	911	666
3	Трудоустроено при содействии службы занятости (всего)	1377	1203	1291	1467	1477	1546	1418	1868
Из них:									
3.1	Безработных	596	436	478	440	578	591	601	526
3.2	Инвалидов	76	41	122	63	91	109	86	78
3.3.	Подростков	634	661	358	423	396	424	467	482
3.4.	Выпускников	7	7	3	10	2	29	23	37
4	Прошли переобучение	320	154	140	135	137	160	156	139
5	Количество заявленных вакансий	3847	2823	2934	3021	3209	2863	1899	4988

Самое большое количество вакансий работодатели предоставили в банк вакансий за 2010 год – 3847 единиц. Затем в течение 7 лет количество вакансий уменьшалось и за 2016 год количество вакансий составило 1899 единиц, что на 1948 единиц (50,6%) меньше, чем за 2010 год. Из 1899 вакансий 1314 вакансий (69,2%) предлагалось для замещения рабочих профессий.

Уменьшение вакантных рабочих мест в Районе связано с непростой экономической ситуацией, сложившейся в 2016 году, когда на ряде предприятий проводились мероприятия по оптимизации численности и сокращению штата.

Большую роль в стабилизации положения на местном рынке труда играет реализуемая Волховским филиалом ГКУ ЦЗН ЛО на территории Района политика Правительства Ленинградской области в сфере занятости населения. Рынок труда Района представлен показателями работы службы занятости за последние 8 лет.

Сохранению стабильной ситуации на рынке труда способствовал комплекс мероприятий, реализованных Волховским филиалом ГКУ ЦЗН ЛО и другими структурами по поддержанию и расширению занятости населения.

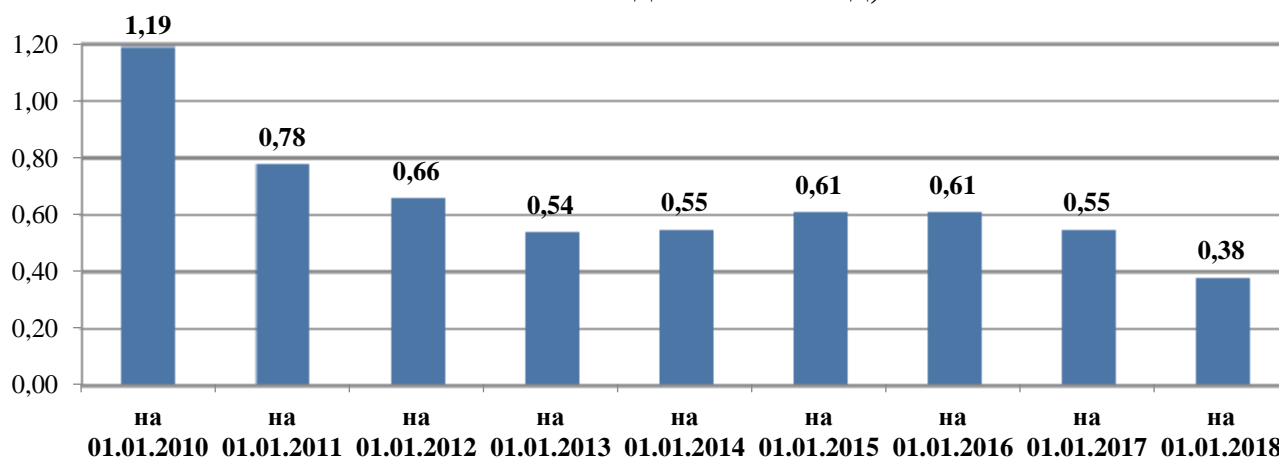
В Службу занятости Района обращаются за предоставлением государственных услуг в области содействия занятости населения: по содействию в поиске подходящей работы; информированию о положении на рынке труда, профессиональной ориентации; психологической поддержке; социальной адаптации; содействию самозанятости; профессиональному обучению. Так же организовываются выезды мобильного офиса в отдаленные поселения.

Одним из ярких примеров исполнения задач, поставленных перед службой занятости Ленинградской области, является проведение нового мероприятия – Единый день трудоустройства, которое в 2016 и 2017 годах было организовано на площадке г. Волхов и моногорода Сясьстрой, как и во всех центрах занятости районов области. В них приняли участие 666 человек и 71 работодатель. Данные предоставлены Центром занятости населения района (Таблица 7).

Уровень регистрируемой безработицы – один из главных показателей, характеризующих ситуацию в Районе на рынке труда.

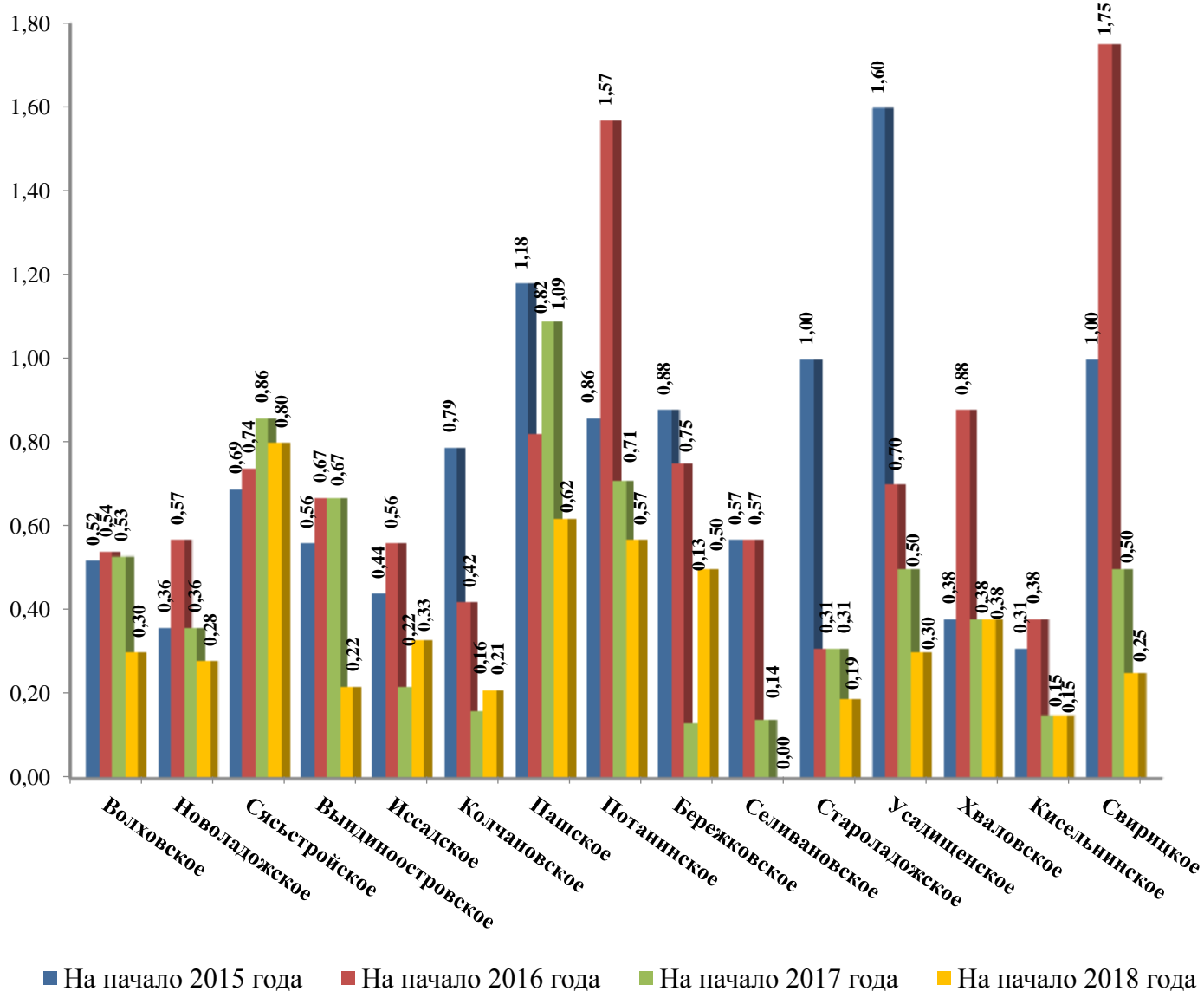
График 10

Динамика уровня регистрируемой безработицы в Районе с 2010 года по 2018 год, %



Анализируя данные, можно сделать вывод, что максимальный уровень безработицы был на 01.01.2010 – 1,19%. Далее идет резкое снижение уровня безработицы до минимального значения на 01.01.2013 – 0,54% и волнообразное до 01.01.2018, когда уровень регистрируемой безработицы составил минимальное значение – 0,38% (на 0,81% меньше максимального значения). Данные предоставлены Центром занятости населения района (График 10).

Динамика уровня регистрируемой в поселениях Района, %



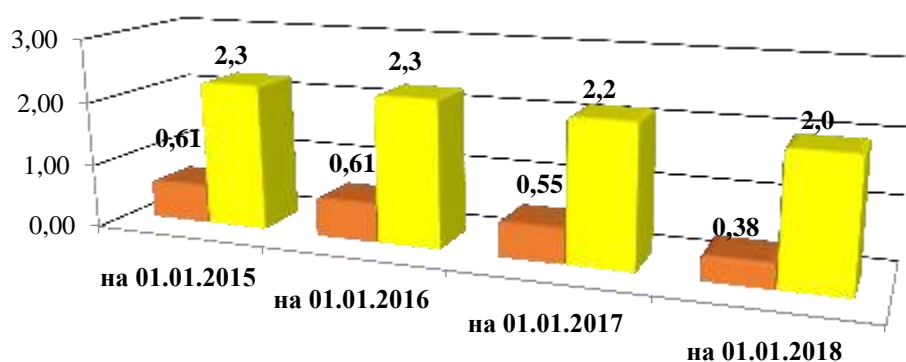
В Районе на 01.01.2018 не в одном поселении уровень регистрируемой безработицы не превысил 1,00%. На 01.01.2017 только в Пашском сельском поселении уровень безработицы составил более 1,00% (1,09%). На 01.01.2016 показатель превысил 1,00% в Свирицком сельском поселении (1,75%) и Потанинском сельском поселении (1,57%). На 01.01.2015 – в Усадищенском сельском поселении (1,60%), Пашском сельском поселении (1,18%), Староладожском сельском поселении (1,00%), Свирицком сельском поселении (1,00%).

Минимальный уровень безработицы наблюдался на 01.01.2018 в Селивановском сельском поселении – 0%, на 01.01.2017 в Брежковском сельском поселении (0,13%), на 01.01.2016 в Староладожском сельском поселении (0,31%), на 01.01.2015 в Кисельнинском сельском поселении (0,31%). Наблюдается тенденция улучшения положения на рынке труда на начало 2018 года в сельских, городских

поселениях и Районе в целом. Данные предоставлены Центром занятости населения района (График 11).

График 12

Динамика уровня регистрируемой и общей безработицы Района, %



■ Уровень зарегистрированных безработных ■ Уровень общей безработицы

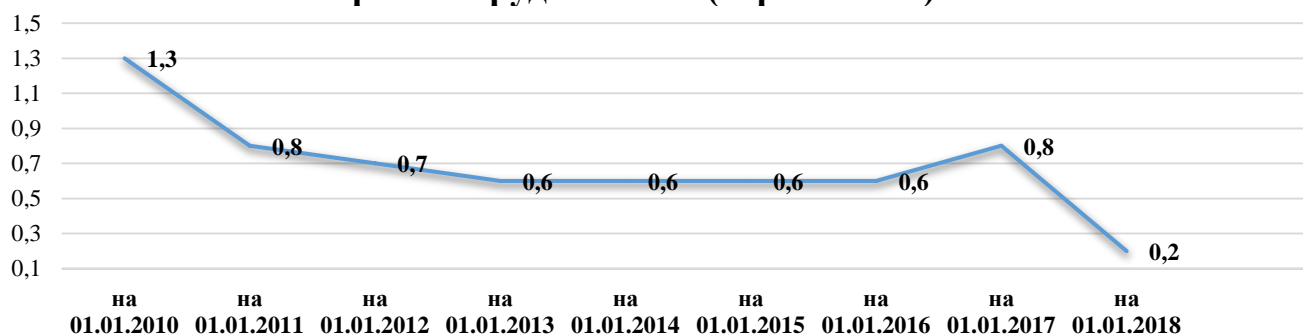
Общая безработица рассчитывается по методологии МОТ, как сумма численности зарегистрированных в службе занятости безработных граждан (на 01.01.2015 – 367 человек, на 01.01.2016 – 361 человек, на 01.01.2017 – 327 человек, на 01.01.2018 – 225 человек) и численности граждан, ищущих работу самостоятельно (на начало 2015, 2016, 2017 годов – 1000 человек, на 01.01.2018 – 930 человек). Численность граждан, ищущих работу самостоятельно величина оценочная, так как статистика по нему отсутствует. Данные предоставлены Центром занятости населения района (График 12).

В Районе наблюдается сокращение уровня общей безработицы и регистрируемой безработицы. Данная тенденция обусловлена тем, что численность постоянного населения, экономически активного населения и безработных, зарегистрированных в службе занятости Района, постепенно сокращается.

Одним из основных показателей взаимоотношений спроса и предложения рабочей силы является коэффициент напряженности, который определяется отношением граждан, ищущих работу, к количеству вакансий на отчетную дату.

График 13

Коэффициента напряженности на регистрируемом рынке труда Района (обр./ваканс.)



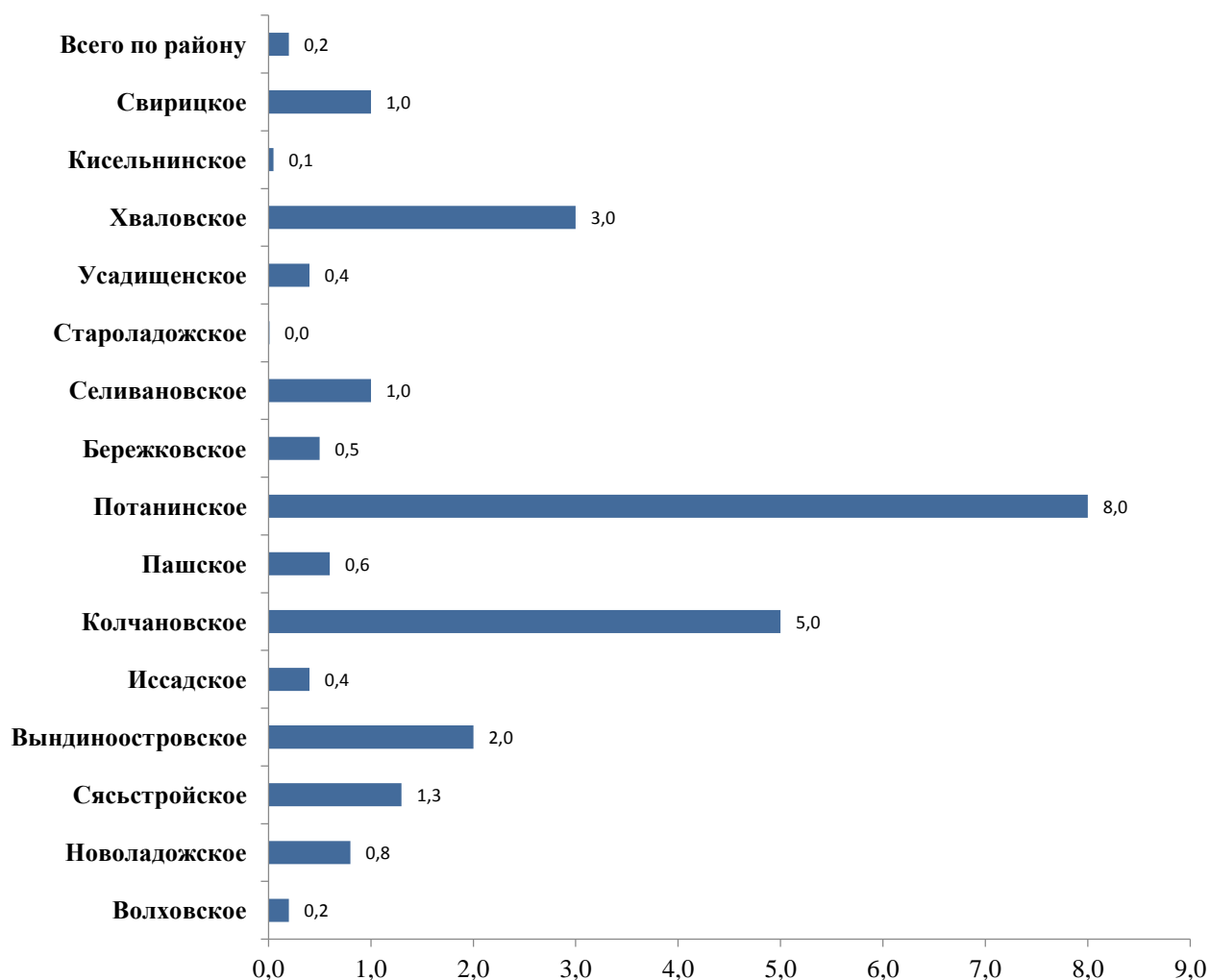
Коэффициент напряженности (численность незанятых граждан, зарегистрированных в органах службы занятости, в расчете на одну вакансию) на 01.01.2018 0,2 человек на 1 вакансию. По сравнению с предыдущим годом он

сократился в 4 раза и принял минимальное значение, что обусловлено ростом числа вакансий в Районе и сокращением числа зарегистрированных безработных. На протяжении нескольких лет сохраняется ситуация, когда спрос превышает предложение (дисбаланс между спросом и предложением). Работодателям нужны работники по профессиям, которых нет у граждан, ищущих работу, а у работодателей нет вакансий по тем профессиям, которые есть у соискателей. Данные предоставлены Центром занятости населения района (График 13).

Большую роль для исправления ситуации в данном вопросе играет, проводимая службой занятости, профориентационная работа с подрастающей молодежью. Только правильно ориентируя будущих соискателей, можно надеяться, что они, получив нужную профессию, смогут найти работу на местном рынке труда.

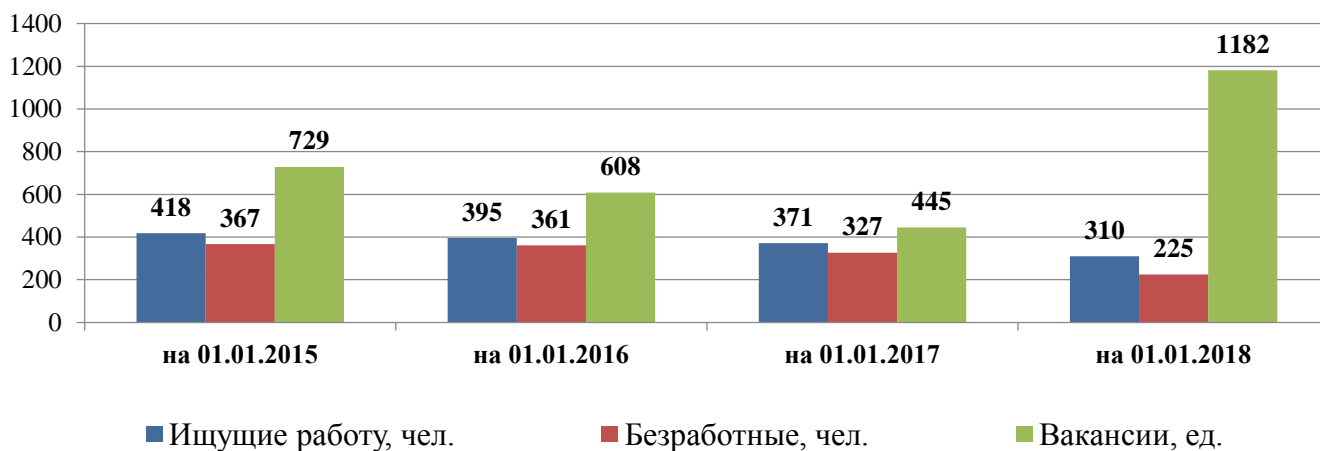
График 14

Коэффициент напряженности на рынке труда в разрезе городских и сельских поселений Района на начало 2018 года (обр. /ваканс.)



Напряженность на рынке труда района в разрезе поселений по состоянию на 01.01.2018 очень неоднозначна и имеет большой разброс значений от 0 до 8. Максимальное значение коэффициента напряженности в Потанинском сельском поселении – 8, минимальное значение в Староладожском сельском поселении – 0. Данные предоставлены Центром занятости населения района (График 14).

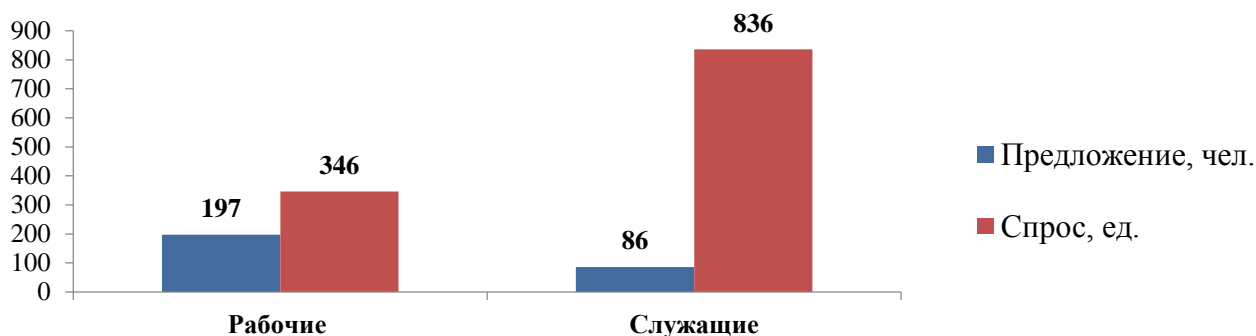
Динамика основных показателей регистрируемого рынка труда Района



В Районе спрос превышает предложение рабочей силы на регистрируемом рынке труда. На 01.01.2018 число заявленных вакансий в службу занятости превысил численность ищущих работу в 3,8 раза. В период с 2015 года по 2017 год спрос превышал предложение в Районе не более, чем в 1,7 раз. Данные предоставлены Центром занятости населения района (График 15).

2.5. Спрос и предложение

Спрос и предложение на регистрируемом рынке труда Района на начало 2018 года по категориям работников



Спрос на рабочую силу определяется потребностями работодателей в найме определенного количества работников необходимой квалификации для производства товаров и услуг.

Предложение труда определяется численностью населения, долей в нем трудоспособного населения, средним числом часов, отработанных рабочим за год, качеством труда и квалификацией рабочих.

В районе на 01.01.2018 спрос на рабочих превышает предложение 1,8 раз, спрос на служащих выше предложения в 9,7 раз. Данные предоставлены Центром занятости населения района (График 16).

10 востребованных профессий рабочих, чел.

№ п/п	Наименование профессии (должности)	Количество рабочих мест и вакантных должностей			
		На 01.01.2015	На 01.01.2016	На 01.01.2017	На 01.01.2018
1	2	3	4	5	6
1	Слесарь по ремонту подвижного состава	1	0	1	39
2	Помощник машиниста электровоза	47	40	0	20
3	Монтер пути	0	9	8	17
4	Обработчик рыбы	6	10	20	15
5	Повар	0	9	4	15
6	Парикмахер	5	4	5	14
7	Стрелок	5	4	5	12
8	Уборщик производственных и служебных помещений	0	3	4	12
9	Оператор установок и линий обработки пиломатериалов	0	0	0	10
10	Сортировщик материалов и изделий из древесины	0	0	6	10

Район нуждается в рабочих кадрах. Наиболее востребованы: слесаря по ремонту подвижного состава, помощники машинистов электровоза и монтеры пути. Данные предоставлены Центром занятости населения района (Таблица 8).

10 востребованных должностей руководителей, специалистов, служащих, чел.

№ п/п	Наименование профессии (должности)	Количество рабочих мест и вакантных должностей			
		На 01.01.2015	На 01.01.2016	На 01.01.2017	На 01.01.2018
1	2	3	4	5	6
1	Гид-переводчик	0	0	0	200
2	Организатор путешествий (экскурсий)	0	0	0	200
3	Военнослужащий (рядовой и сержантский состав)	0	0	64	80
4	Агроном	10	21	30	60
5	Полицейский	15	50	15	55
6	Инспектор	0	0	0	30
7	Полицейский-водитель	4	22	5	30
8	Медицинская сестра	13	30	61	12
9	Агент страховой	15	50	15	10
10	Контролер билетов	0	0	0	9

Из специалистов и служащих наиболее востребованы: гиды-переводчики, организаторы путешествий (экскурсий) и военнослужащие. Данные предоставлены Центром занятости населения района (Таблица 9).

2.6. Информация по работодателям

На территории Района на 01.01.2018 осуществляют деятельность 1635 организаций (по данным Района) с количеством рабочих мест 34066 единицы, которые дают 433 вакансии, 47 крестьянских (фермерских) хозяйств (56 рабочих мест, 0 вакансий) и 1007 индивидуальных предпринимателей (1568 рабочих мест, 12 вакансий). По данным системы СПАРК на территории Района на 01.01.2018 зарегистрировано 1508 предприятий, 60 крестьянских (фермерских) хозяйств и 1369 индивидуальных предпринимателей, часть из которых осуществляют свою деятельность на территории других районов Ленинградской области и субъектов Российской Федерации.


Среди крупнейших предприятий Района можно отметить следующие со среднесписочной численностью работающих на 01.01.2018 более 500 человек:

- ОАО «СЯСЬСКИЙ ЦБК» (среднесписочная численность на 01.01.2018 – 1920 человек);
- ГБУЗ ЛО «Волховская МБ» (среднесписочная численность на 01.01.2018 – 1254 человека);
- Эксплуатационное локомотивное депо Волховстрой (среднесписочная численность на 01.01.2018 – 1200 человек).
- АО «Метакхим» (среднесписочная численность на 01.01.2018 – 687 человек);
- Октябрьская дирекция инфраструктуры (среднесписочная численность на 01.01.2018 – 588 человек);
- ООО «Локо Тех-Сервис» (среднесписочная численность на 01.01.2018 – 576 человек).

2.7. Данные по образовательным организациям и численности учащихся

В систему образования Района входят 20 дошкольных образовательных организаций, 22 общеобразовательные организации, 2 учреждения, реализующие адаптивные образовательные программы, 6 учреждений дополнительного образования детей, 4 учреждения среднего профессионального образования, 2 учреждения высшего профессионального образования и учебно-методический центр.

Данные по численности учеников школ и состав выпускных классов, чел.; %



В Районе численность и состав учеников школ района изменяется, но незначительно, что говорит о стабильности ситуации. Данные предоставлены Районом (График 17).

Данные по численности обучающихся в образовательных организациях профессионального и высшего образования, чел.



Численность учащихся профессиональных организаций среднего и высшего образования в Районе составила на 2017-2018 учебный год – 1969 человек, что на 330, 240 и 375 человек больше, чем на 2016-2017, 2015-2016 и 2014-2015 учебные года соответственно. Данные предоставлены Районом (График 18).

3. Основные характеристики и тенденции трудовых ресурсов и рынка труда

Рынок труда – это экономическая среда, в которой через механизм спроса и предложения устанавливается определенный объем занятости населения и уровень оплаты его труда.

Ситуация на регистрируемом рынке труда Района к началу 2018 года имела следующие характеристики развития:

- снижение численности граждан, имеющих статус безработного и уровня регистрируемой безработицы;

- значительный рост количества вакантных рабочих мест, соответственно – увеличение напряженности и снижение численности трудоустроенных граждан, сохраняющийся дисбаланс (спрос превышает предложение рабочей силы).

Реализуемый Волховским филиалом ГКУ ЦЗН ЛО комплекс мер в сфере занятости населения позволяет удерживать ситуацию на местном рынке труда в состоянии стабильности и не допустить рост уровня безработицы.

В Районе на 01.01.2018 идет постепенный процесс старения населения на фоне уменьшения его численности. Смертность превышает рождаемость. Снижается доля граждан трудоспособного возраста, а доля населения старше трудоспособного возраста увеличивается. Поэтому следует уделять особое внимание перспективным трудовым ресурсам – молодежи, но и не забывать про трудовой потенциал старшего поколения, так как граждане пенсионного и предпенсионного возраста обладают большим опытом и багажом знаний.

Работодателям Района необходимо рассмотреть возможность создания новых, высококвалифицированных и высокооплачиваемых рабочих мест, чтобы удержать молодежь и граждан трудоспособного возраста на местном рынке труда. Нужно рассматривать рабочие места на долгосрочную перспективу, предусматривая для этого стажировки молодежи, которая получает будущую профессию, а также создание рабочих мест для пенсионеров и людей с ограниченными возможностями.

Важным фактором, оказывающим влияние на рынок труда, является государственная политика в области занятости, которая представляет собой совокупность мер, оказывающих самое непосредственное влияние на социально-экономическую структуру и состояние общества в целом и каждого отдельно взятого индивида.

Проводимая Правительством Ленинградской области политика в сфере занятости населения, помогает улучшить ситуацию в Районе. Организация активных программ занятости, профориентация молодежи, профессиональное обучение и переобучение, проведение семинаров, ярмарок вакансий, создание рабочих мест для граждан с ограниченными возможностями, активное взаимодействие с работодателями, администрациями Района и населенных пунктов, применение новых технологий в работе, все это направлено на получение основного результата - трудоустройство граждан.

4. Перспективы развития рынка труда (размещение инвестиционных проектов)

Волховский муниципальный район имеет достаточный стартовый социально-экономический потенциал, который позволит при умелом его использовании рассчитывать на поступательное развитие.

В Волховском муниципальном районе:

1. Достигнута экономическая стабильность базовых предприятий промышленности.
2. Сформировался блок градообразующих предприятий, успешно конкурирующих на внутренних и внешних рынках и активно привлекающих капитал для своего развития.
3. Развито молочное животноводство в АПК.
4. Имеется широкий диапазон сырьевых ресурсов: лес, запасы пресной воды, глины, песка, торфа, известняка и др.
5. Имеется высокий историко-культурный потенциал.
6. Имеются свободные производственные площади с инженерной инфраструктурой.
7. Имеются свободные земли сельскохозяйственного назначения (инвестиционный ресурс развития АПК).

Решением Совета депутатов Волховского муниципального района от 20 декабря 2017 года № 97 утверждена Стратегия социально-экономического развития Волховского муниципального района на период до 2030 года и План мероприятий по её реализации.

Стратегическая цель развития муниципального образования Волховский муниципальный район Ленинградской области на долгосрочную перспективу – обеспечение устойчивого экономического роста и улучшения качества жизни населения на основе эффективного использования совокупного потенциала Волховского района.

Для обеспечения успешности достижения стратегической цели движение должно происходить одновременно в двух направлениях: развитие экономики посредством обеспечения благоприятного инвестиционного климата и повышение качества жизни населения посредством создания условий для развития человеческого капитала и улучшения среды проживания населения Волховского муниципального района.

Приоритетные направления социально-экономического развития Волховского муниципального района:

1. Формирование условий для обеспечения диверсификации экономики района и развития предпринимательской активности. Стратегическое направление содержит следующие приоритеты социально-экономического развития:

Приоритет 1. Обеспечение благоприятного инвестиционного климата и улучшение условий ведения бизнеса.

Приоритет 2. Развитие диверсифицированного и высокотехнологичного промышленного комплекса района.

Приоритет 3. Поддержка эффективного развития сельского хозяйства и рыбохозяйственного комплекса, устойчивое развитие сельских территорий.

Приоритет 4. Поддержка и стимулирование развития малого и среднего предпринимательства.

Приоритет 5. Развитие отрасли туризма и рекреации.

2. Повышение качества жизни населения. Стратегическое направление содержит следующие приоритеты социально-экономического развития:

Приоритет 6. Создание условий для развития человеческого капитала.

Приоритет 7. Обеспечение благоприятных условий проживания населения на территории Волховского района.

Объем инвестиций в основной капитал крупных и средних предприятий с начала 2017 года оценивается на сумму 2099,1 млн. руб., что составляет 52,4% к уровню 2016 года. Предприятия обрабатывающего комплекса района обеспечивают 36,1% инвестиций, сельского, лесного хозяйства, охоты, рыболовства и рыбоводства – 34,3%, транспортировка и хранение – 2,2%, торговля оптовая и розничная, ремонт автотранспортных средств и мотоциклов – 3,1%. Соотношение собственных и привлеченных средств в общей сумме инвестиций в отчетном периоде 2017 года составляет 68,6 и 31,4% соответственно.

Наряду с инвестиционной деятельностью реального сектора экономики капитальные вложения в основные фонды осуществляются и за счет средств бюджетов в рамках целевых программ. И хотя объем бюджетных инвестиций не так велик по сравнению с объемом капитальных вложений крупного бизнеса, ежегодно удаётся многое сделать по укреплению материально-технической базы бюджетных учреждений.

В рамках реализации инвестиционных проектов реального сектора одним из значимых проектов является создание общенационального туристско-культурного центра в Староладожском сельском поселении. Планируется строительство ряда объектов инфраструктуры для путешественников, выполнение комплекса работ по сохранению памятников культурного наследия. Старая Ладога должна стать частью уникального туристического маршрута, объединяющего Валаам и Коневец. В том числе предполагается строительство:

- базы отдыха «Староладожская дача» в д. Сельцо-Горка до 2025 года на 40 новых рабочих мест;

- спортивного-туристического комплекса для активного отдыха в д. Извоз до 2019 года на 20 новых рабочих мест;

- туристического комплекса «Зеленая стоянка» в с. Старая Ладога, которое позволит разместить в 10 раз больше туристов в гостиничных номерах до 2021 года на 10 новых рабочих мест;

- строительство Васильевского женского скита в д. Черनावино до 2020 года на 5 новых рабочих мест;

- строительство гостиничного комплекса временного проживания «Ефремов сад» в д. Трусово до 2020 года на 10 новых рабочих мест;

- строительство кемпинга в д. Княщина до 2025 года на 5 новых рабочих мест.

В г. Волхов планируется реализация двух инвестиционных проекта:

- АО «Метакхим» в 2018 году планирует увеличение мощности и объемов выпуска сернокислого алюминия до 24 тыс. тонн, что приведет к увеличению штата предприятия на 21 новое рабочее место;

- в г. Волхов ведется строительство завода по производству кровельных и гидроизоляционных материалов на 100 новых рабочих мест.

В д. Усадище планируется реализация инвестиционного проекта по созданию нового высокотехнологичного животноводческого молочного комплекса на 2500 фуражных голов в АО «Племенной завод «Мыслинский» до 2021 года, данных о числе новых рабочих мест нет.